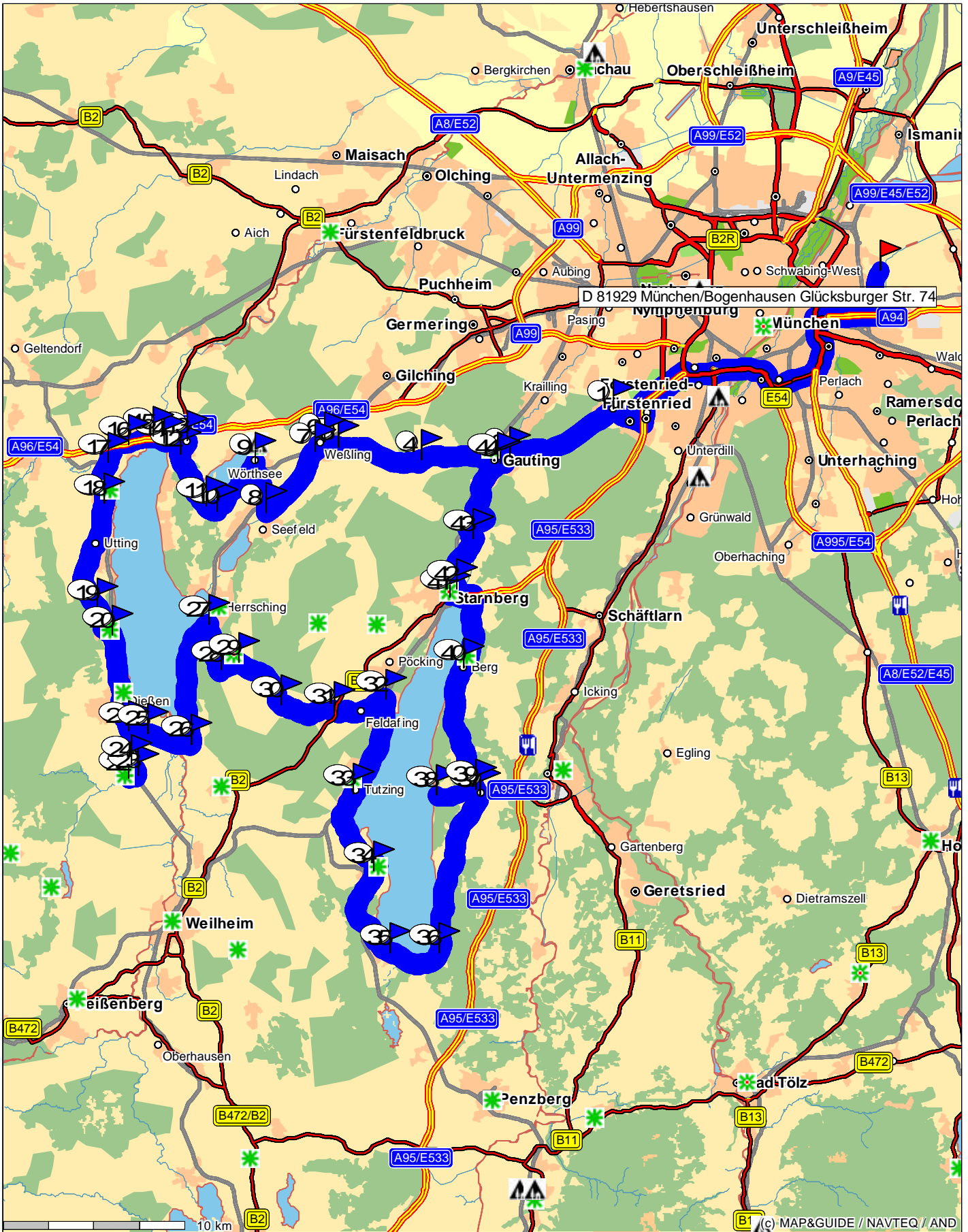
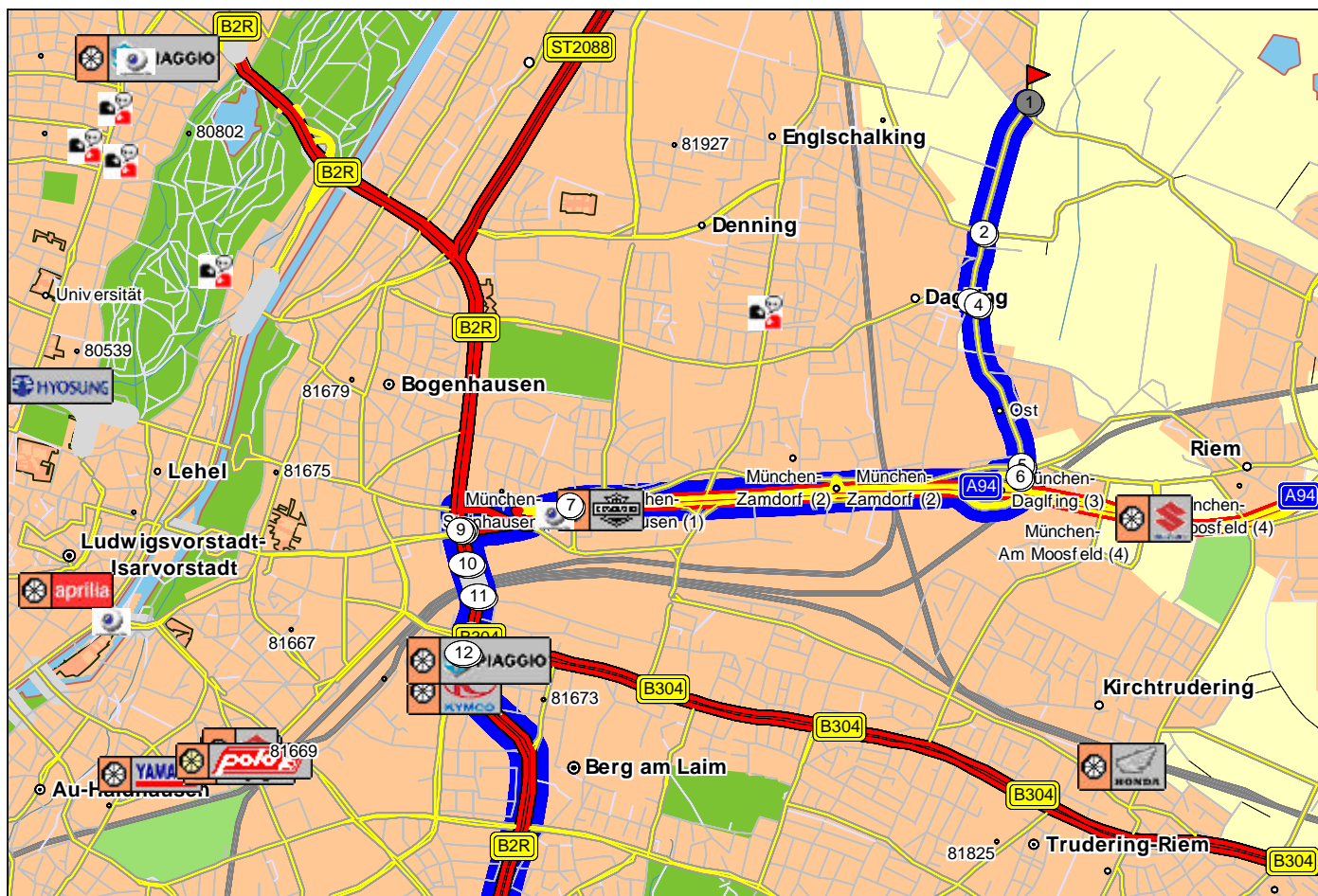




**Tagestour:**  
**Das Fünfseenland**

# Tagestour: Das Fünfseenland





Nr.	Beschreibung	Zeit	km
1	D 81929 München/ Bogenhausen Glücksburger Str. 74 Richtung München-Daglfing	09:00	0,0
2	in München geradeaus weiter auf <b>Kunihohstrasse</b> Richtung München-Daglfing	09:01	0,9
3	links abbiegen auf <b>Daglfinger Strasse</b> Richtung München-Daglfing	09:02	1,3
4	rechts abbiegen auf <b>Rennbahnstrasse</b> Richtung München-Daglfing	09:03	1,4
5	geradeaus auffahren auf <b>A94</b> Richtung Daglfing	09:04	2,4
6	bei AS München-Daglfing (3) rechts abbiegen auf <b>A94</b> Richtung <b>AE München-Steinhausen (1)</b>	09:04	2,5
7	am AE München-Steinhausen (1) geradeaus abfahren auf <b>Einsteinstrasse</b> Richtung <b>München</b>	09:06	5,3
8	in München halb rechts halten auf <b>Einsteinstrasse</b> Richtung AE München-Ramersdorf (91)	09:07	6,1
9	links abbiegen auf <b>B2R Leuchtenbergring/ Mittlerer Ring</b> Richtung AE München-Ramersdorf (91)	09:07	6,1
10	geradeaus weiter auf <b>B2R Leuchtenbergring/ Mittlerer Ring/ Leuchtenbergring-Tunnel</b> Richtung AE München-Ramersdorf (91)	09:07	6,3
11	rechts halten auf <b>Ampfingstrasse</b> Richtung Wasserburg/ Ebersberg/ Berg-Am-Laim	09:08	6,5
12	halb links halten auf <b>B2R Innsbrucker Ring/ Mittlerer Ring</b> Richtung AE München-Ramersdorf (91)	09:08	6,9



Nr.	Beschreibung	Zeit	km
13	↑ am AE München-Ramersdorf (91) geradeaus weiter auf <b>B2R Chiemgaustrasse/ Mittlerer Ring</b> Richtung München-Ramersdorf	09:10	9,1
14	↗ in München halb rechts halten auf <b>B2R Tegernseer Landstrasse/ Mittlerer Ring</b> Richtung Stuttgart (A8)/ Lindau(A96)/ Garmisch-P.(A95)/ Mittlerer Ring	09:14	11,7
15	↑ geradeaus weiter auf <b>B2R/ E54 Mittlerer Ring/ Canditunnel</b> Richtung AE München-Sendling-Süd (1)	09:15	12,6
16	↑ geradeaus weiter auf <b>B2R/ E54 Mittlerer Ring</b> Richtung AE München-Sendling-Süd (1)	09:16	12,9
17	↑ geradeaus weiter auf <b>B2R/ E54 Brudermühlstrasse/ Mittlerer Ring/ Brudermühltunnel</b> Richtung AE München-Sendling-Süd (1)	09:17	14,4
18	↑ geradeaus weiter auf <b>B2R/ E54 Brudermühlstrasse/ Mittlerer Ring</b> Richtung AE München-Sendling-Süd (1)	09:18	15,1
19	↙ am AE München-Sendling-Süd (1) links auffahren auf <b>A95/ E533</b> Richtung <b>Garmisch-P./ Starnberg</b>	09:19	17,0
20	↑ geradeaus weiter auf <b>A95/ E533</b> Richtung <b>Garmisch-P./ Fürstenried/ Forstenried</b>	09:19	17,1
21	↘ bei AS München-Fürstenried (3) halb rechts abfahren auf <b>Neurieder Strasse (ST2344)</b> Richtung <b>M.-Fürstenried/ Wangen/ Gauting/ Neuried</b>	09:22	20,5
22	↗ halb rechts halten auf <b>Neurieder Strasse (ST2344)</b> Richtung München	09:22	20,8
23	↘ in Neuried rechts abbiegen auf <b>Münchner Strasse (MS4)</b> Richtung bei D 82061 Neuried	09:25	22,6



Nr.	Beschreibung	Zeit	km
24	bei D 82061 Neuried Richtung Gauting	09:25	22,7
25	geradeaus weiter auf <b>Gautinger Strasse (M4)</b> Richtung Gauting	09:25	22,7
26	geradeaus weiter auf <b>Münchener Strasse (STA3)</b> Richtung Gauting	09:33	28,1
27	in Gauting links abbiegen auf <b>Münchener Strasse (ST2063)</b> Richtung bei D 82131 Gauting	09:34	29,1
28	bei D 82131 Gauting Richtung bei D 82131 Gauting	09:34	29,1
29	rechts abbiegen auf <b>Münchener Strasse (ST2063)</b> Richtung bei D 82131 Gauting	09:36	29,8
30	bei D 82131 Gauting Richtung Unterbrunn	09:36	29,8
31	geradeaus weiter auf <b>Hauptplatz (ST2349)</b> Richtung Unterbrunn	09:36	30,0
32	links abbiegen auf <b>Ammerseestrasse (ST2349)</b> Richtung Unterbrunn	09:37	30,4
33	rechts abbiegen auf <b>Ammerseestrasse (ST2349)</b> Richtung Unterbrunn	09:37	30,6
34	einfahren in Kreisverkehr Richtung Unterbrunn	09:40	32,0



Nr.	Beschreibung	Zeit	km
35	2. Möglichkeit aus Kreisverkehr ausfahren auf <b>Unterbrunner Strasse (ST2349)</b> Richtung Unterbrunn	09:40	32,0
36	in Unterbrunn rechts abbiegen auf <b>Hauptstrasse (ST2069)</b> Richtung bei D 82131 Gauting/ Unterbrunn	09:44	34,6
37	bei D 82131 Gauting/ Unterbrunn Richtung Oberpfaffenhofen	09:44	34,6
38	rechts abbiegen auf <b>Hauptstrasse (ST2069/ ST2349)</b> Richtung Oberpfaffenhofen	09:44	34,7
39	rechts abbiegen auf <b>Wesslinger Strasse (ST2349)</b> Richtung Oberpfaffenhofen	09:45	34,8
40	rechts abbiegen auf <b>Wesslinger Strasse (ST2349)</b> Richtung Oberpfaffenhofen	09:45	34,9
41	in Oberpfaffenhofen rechts abbiegen auf <b>Gautinger Strasse (ST2349)</b> Richtung bei D 82234 Weßling/ Oberpfaffenhofen	09:51	39,6
42	bei D 82234 Weßling/ Oberpfaffenhofen Richtung Wessling	09:51	39,6
43	links abbiegen auf <b>Gautinger Strasse (ST2349)</b> Richtung Wessling	09:52	39,7
44	in Wessling rechts abbiegen auf <b>Hauptstrasse (ST2068)</b> Richtung bei D 82234 Weßling	09:53	40,5
45	bei D 82234 Weßling Richtung bei D 82234 Weßling	09:53	40,6



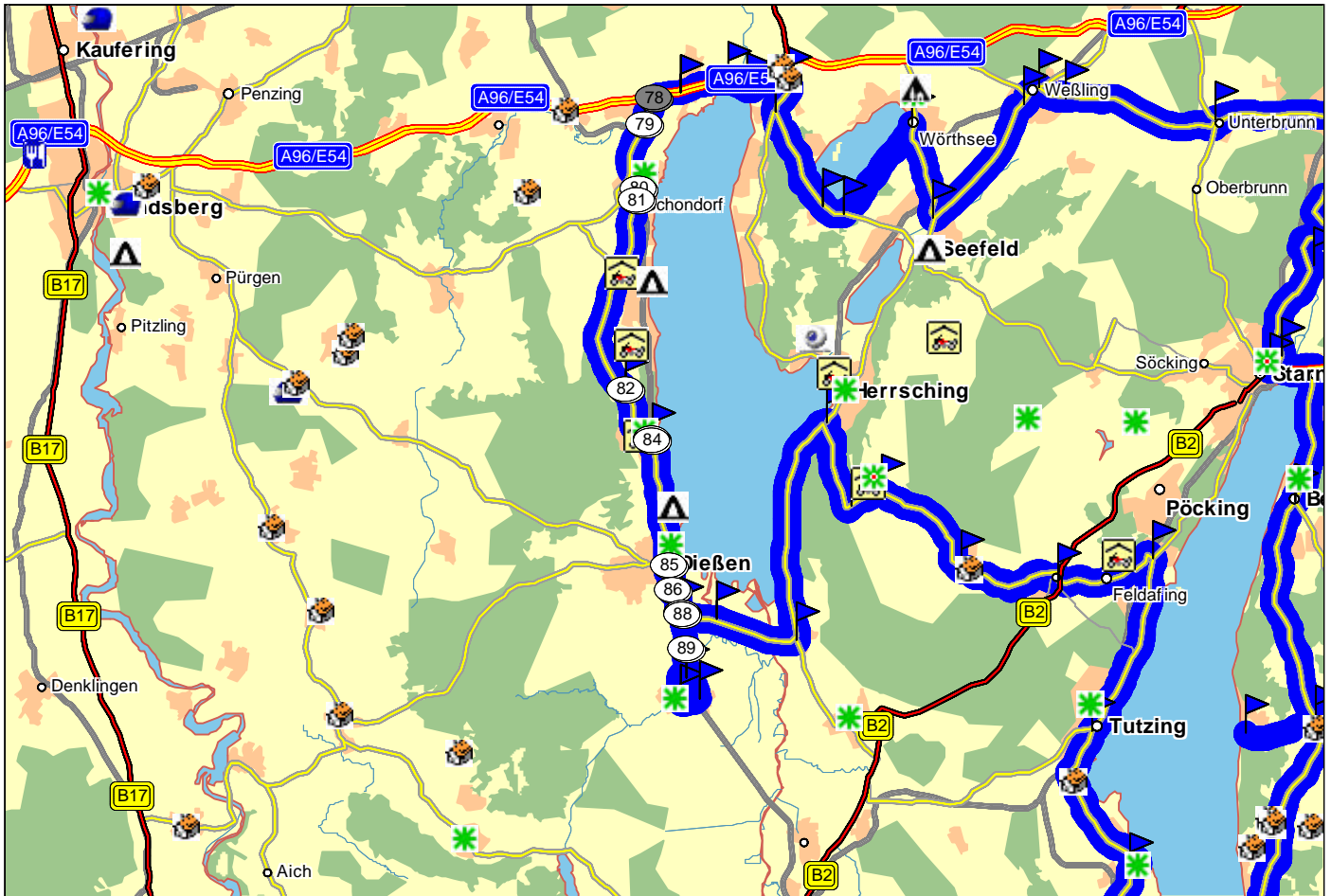
Nr.	Beschreibung	Zeit	km
46	bei D 82234 Weßling Richtung Delling	09:55	41,3
47	in Oberalting rechts abbiegen auf <b>Steinebacher Strasse (ST2348)</b> Richtung bei D 82229 Seefeld	10:01	45,8
48	bei D 82229 Seefeld Richtung Auing	10:01	45,8
49	bei D 82237 Würthsee Richtung Steinebach am Würthsee	10:06	48,8
50	in Würthsee links abbiegen auf <b>Seestrasse</b> Richtung Steinebach am Würthsee	10:06	48,8
51	in Steinebach am Würthsee geradeaus weiter auf <b>Dorfstrasse</b> Richtung Schlagenhofen	10:07	49,1
52	geradeaus weiter auf <b>Schlagenhofener Strasse</b> Richtung Schlagenhofen	10:11	50,0
53	geradeaus weiter auf <b>Würthseestrasse</b> Richtung Schlagenhofen	10:14	50,8
54	halb links halten auf <b>Würthseestrasse</b> Richtung Schlagenhofen	10:14	52,0
55	in Schlagenhofen links abbiegen auf <b>Inninger Strasse (ST2070)</b> Richtung bei D 82266 Inning/ Schlagenhofen	10:14	52,3
56	bei D 82266 Inning/ Schlagenhofen Richtung bei D 82266 Inning/ Schlagenhofen	10:14	52,3



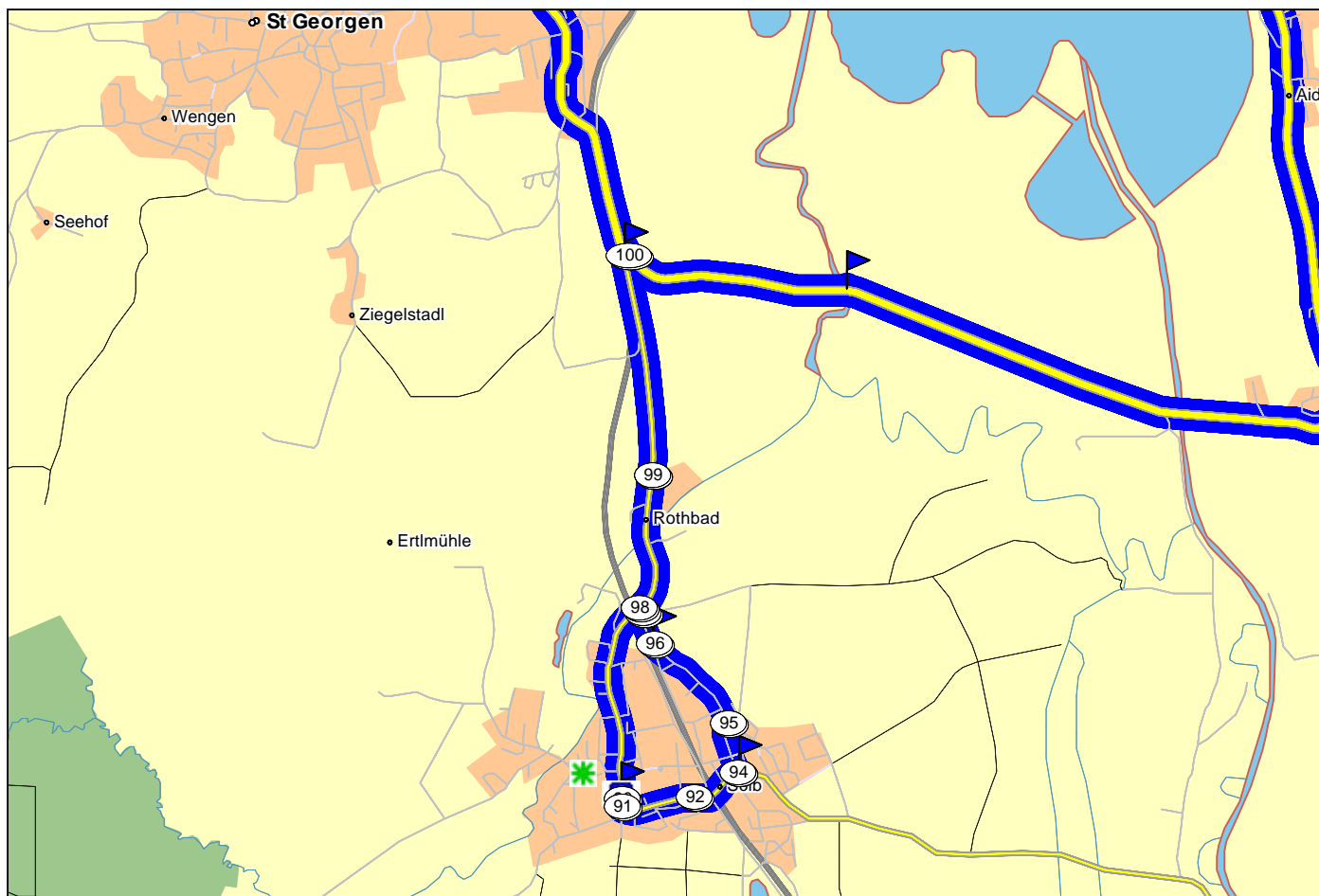
Nr.	Beschreibung	Zeit	km
57	bei D 82266 Inning/ Schlagenhofen Richtung bei D 82266 Inning	10:17	53,0
58	rechts abbiegen auf <b>Wörthseestrasse (ST2070)</b> Richtung bei D 82266 Inning	10:17	54,0
59	einfahren in Kreisverkehr Richtung bei D 82266 Inning	10:19	56,3
60	1.Möglichkeit aus Kreisverkehr ausfahren auf <b>Inninger Strasse (ST2067/ ST2070)</b> Richtung bei D 82266 Inning	10:19	56,4
61	bei D 82266 Inning Richtung bei D 82266 Inning	10:19	56,4
62	bei D 82266 Inning Richtung Stegen	10:21	57,3
63	in Inning a. Ammersee rechts abbiegen auf <b>Landsberger Strasse</b> Richtung Stegen	10:21	57,3
64	rechts abbiegen auf <b>Landsberger Strasse</b> Richtung Stegen	10:24	57,9
65	in Stegen links abbiegen auf <b>Seepromenade</b> Richtung bei D 82266 Inning/ Stegen	10:24	58,8
66	bei D 82266 Inning/ Stegen Richtung bei D 82266 Inning/ Stegen	10:24	58,9
67	geradeaus weiter auf <b>Landsberger Strasse</b> Richtung bei D 82266 Inning/ Stegen	10:25	58,9



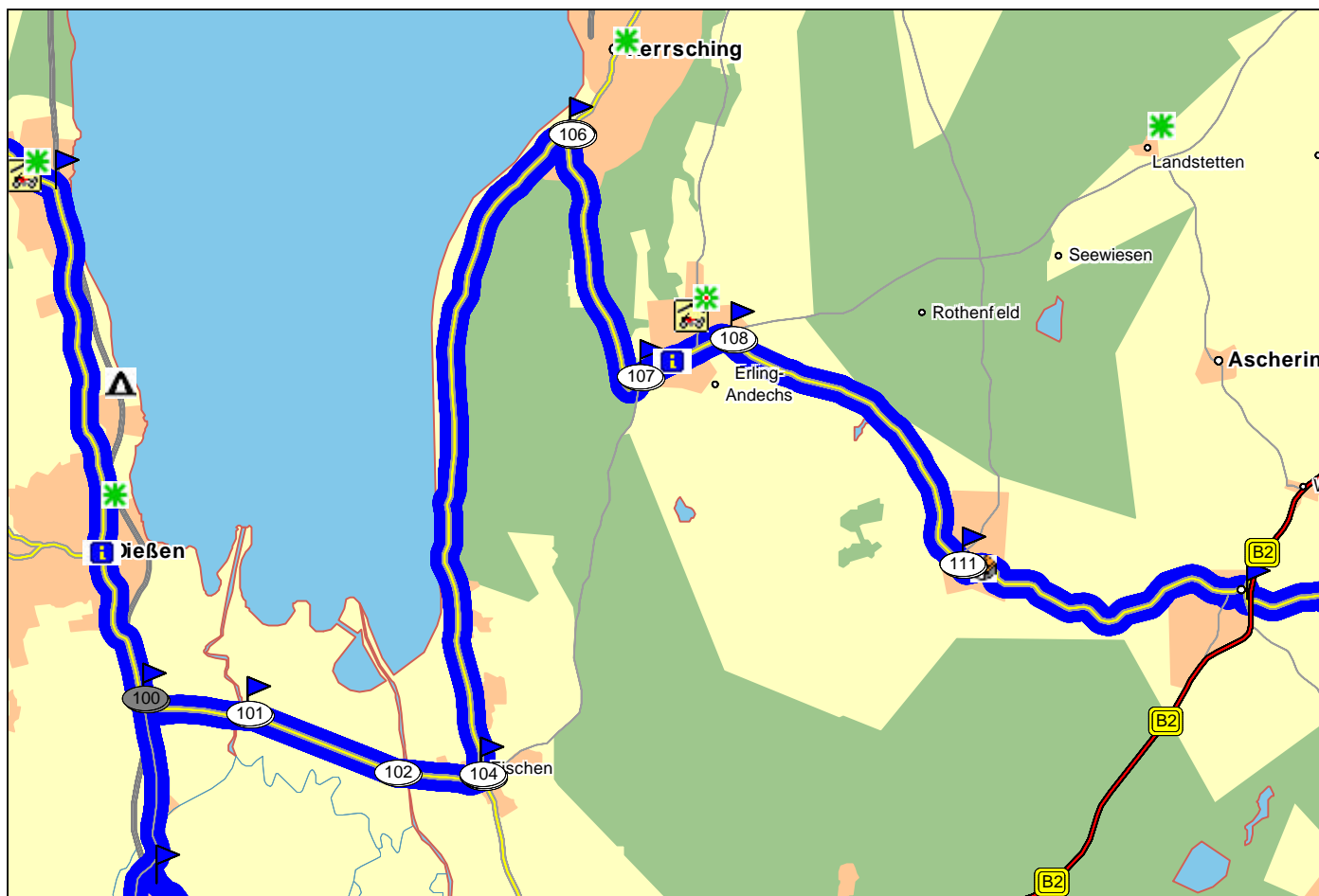
Nr.	Beschreibung	Zeit	km
68	rechts abbiegen auf <b>ST2070</b> Richtung bei D 82266 Inning/ Stegen	10:26	59,2
69	links abbiegen auf <b>ST2070</b> Richtung bei D 82266 Inning/ Stegen	10:27	59,3
70	rechts abbiegen auf <b>Windachstrasse</b> Richtung bei D 82266 Inning/ Stegen	10:28	60,4
71	bei D 82266 Inning/ Stegen Richtung Eching am Ammersee	10:30	61,3
72	rechts abbiegen auf <b>ST2070</b> Richtung Eching am Ammersee	10:30	62,2
73	in Eching am Ammersee einfahren in Kreisverkehr Richtung bei D 82279 Eching	10:30	62,3
74	2.Möglichkeit aus Kreisverkehr ausfahren auf <b>ST2070</b> Richtung bei D 82279 Eching	10:31	62,3
75	links abbiegen auf <b>Giessübler Strasse</b> Richtung bei D 82279 Eching	10:31	62,8
76	bei D 82279 Eching Richtung bei D 86938 Schondorf/ Aumühle	10:31	62,8
77	links abbiegen auf <b>ST2070</b> Richtung bei D 86938 Schondorf/ Aumühle	10:33	62,9
78	links abbiegen auf <b>ST2055</b> Richtung bei D 86938 Schondorf/ Aumühle	10:33	63,8



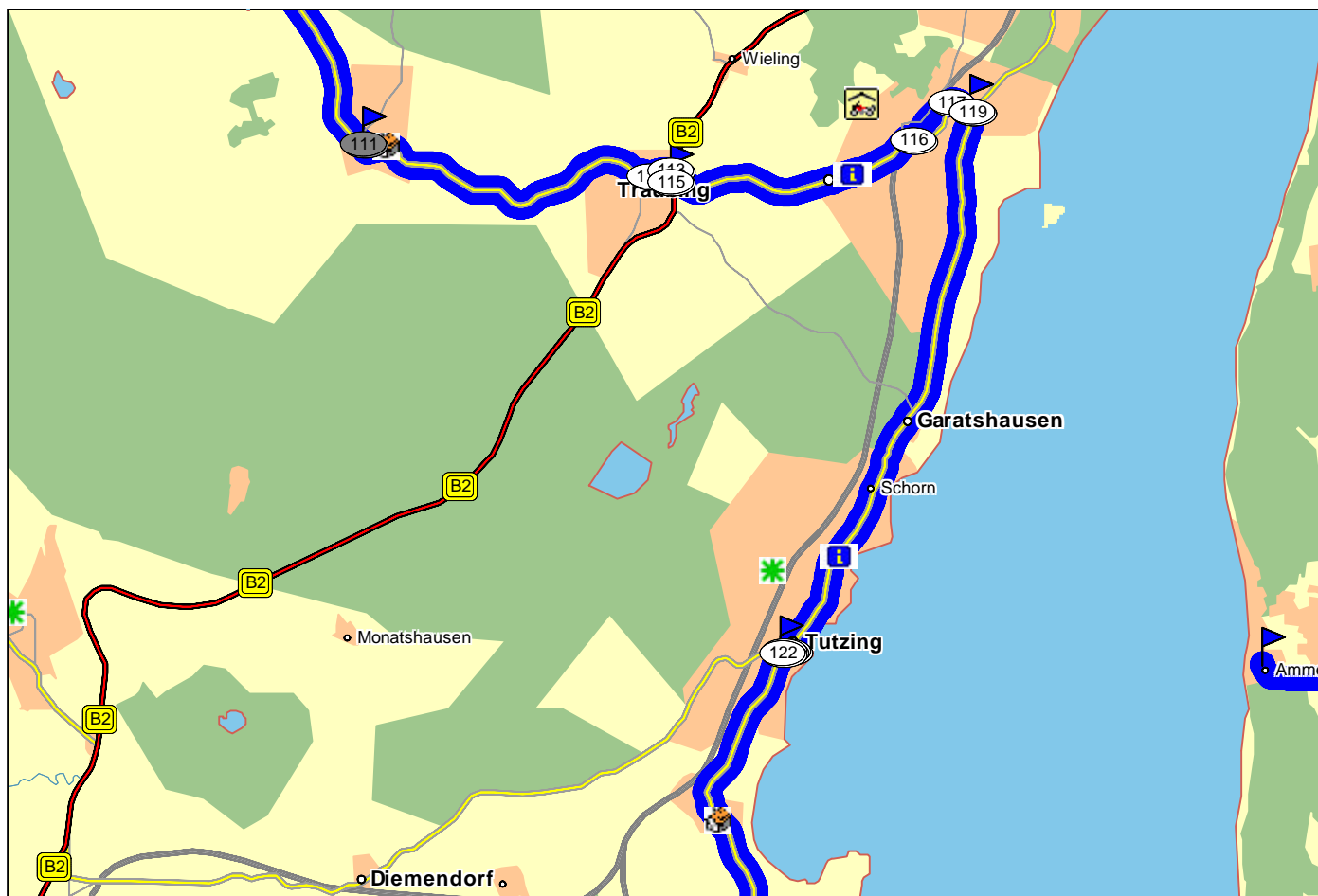
Nr.	Beschreibung	Zeit	km
79	bei D 86938 Schondorf/ Aumühle Richtung Schondorf am Ammersee	10:34	64,7
80	in Schondorf am Ammersee halb rechts halten auf <b>Uttinger Strasse (ST2055)</b> Richtung bei D 86938 Schondorf	10:37	66,8
81	bei D 86938 Schondorf Richtung Utting am Ammersee	10:37	67,2
82	bei D 86911 Dießen/ Rieden Richtung Riederau	10:47	73,4
83	in Riederau halb rechts halten auf <b>Diessener Strasse (ST2055)</b> Richtung bei D 86911 Dießen/ Riederau	10:49	75,2
84	bei D 86911 Dießen/ Riederau Richtung Lachen	10:49	75,2
85	in Diessen am Ammersee geradeaus weiter auf <b>Johannisstrasse (ST2056)</b> Richtung bei D 82399 Raisting/ Rothbad	10:55	79,1
86	halb links halten auf <b>Weilheimer Strasse (ST2056)</b> Richtung bei D 82399 Raisting/ Rothbad	10:57	79,9
87	rechts abbiegen auf <b>Raistinger Strasse (LL10)</b> Richtung bei D 82399 Raisting/ Rothbad	10:58	80,7
88	bei D 82399 Raisting/ Rothbad Richtung Rothbad	10:58	80,8
89	in Rothbad geradeaus weiter auf <b>Rothbad (WM9)</b> Richtung Raisting	11:00	81,8



Nr.	Beschreibung	Zeit	km
90	▶ bei D 82399 Raisting Richtung Sölb	11:03	83,5
91	↶ in Raisting links abbiegen auf <b>WM9</b> Richtung Sölb	11:03	83,6
92	↗ halb rechts halten auf <b>Pähler Strasse (WM9)</b> Richtung Sölb	11:04	83,9
93	▶ bei D 82399 Raisting/ Sölb Richtung bei D 82399 Raisting/ Rothbad	11:04	84,2
94	↶ in Sölb links abbiegen auf <b>Sölber Strasse</b> Richtung bei D 82399 Raisting/ Rothbad	11:05	84,2
95	↶ links abbiegen auf <b>Sölber Strasse</b> Richtung bei D 82399 Raisting/ Rothbad	11:05	84,5
96	▶ bei D 82399 Raisting/ Rothbad Richtung Rothbad	11:07	85,0
97	↶ links abbiegen auf <b>Sölber Strasse</b> Richtung Rothbad	11:07	85,2
98	↗ rechts abbiegen auf <b>Diessener Strasse (WM9)</b> Richtung Rothbad	11:07	85,2
99	↑ in Rothbad geradeaus weiter auf <b>Raisting Strasse (LL10)</b> Richtung bei D 82399 Raisting/ Rothbad	11:09	85,9
100	↗ rechts abbiegen auf <b>Weilheimer Strasse (ST2056)</b> Richtung bei D 82399 Raisting/ Rothbad	11:11	87,0



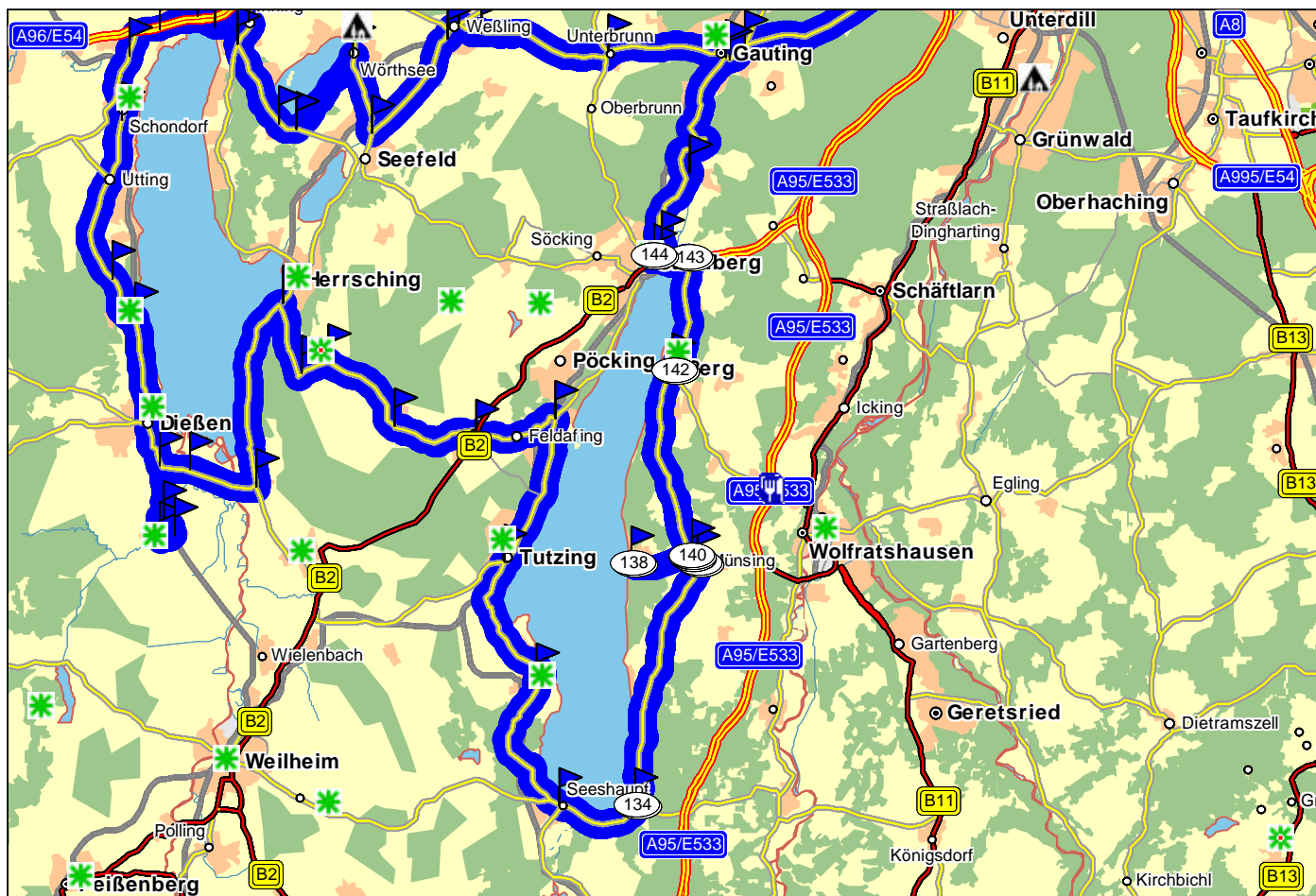
Nr.	Beschreibung	Zeit	km
101	▶ bei D 82399 Raisting/ Rothbad Richtung Vorderfischen	11:13	88,1
102	↶ halb links halten auf <b>ST2056</b> Richtung Vorderfischen	11:13	89,8
103	↶ in Vorderfischen links abbiegen auf <b>Herrschinger Strasse (ST2068)</b> Richtung bei D 82396 Pähl/ Fischen	11:14	90,7
104	▶ bei D 82396 Pähl/ Fischen Richtung Mitterfischen	11:14	90,7
105	▶ in Herrsching a. Ammersee rechts abbiegen auf <b>Herrschinger Strasse (ST2067)</b> Richtung bei D 82211 Herrsching	11:23	97,8
106	▶ bei D 82211 Herrsching Richtung Andechs	11:24	97,8
107	▶ bei D 82346 Andechs/ Erling-Andechs Richtung bei D 82346 Andechs	11:27	100,7
108	▶ bei D 82346 Andechs Richtung Machtlfing	11:29	101,8
109	↶ in Machtlfing links abbiegen auf <b>Rothenfelder Strasse</b> Richtung bei D 82346 Andechs/ Machtlfing	11:33	105,4
110	▶ bei D 82346 Andechs/ Machtlfing Richtung Traubing	11:33	105,4
111	↶ links abbiegen auf <b>Erlinger Strasse (ST2067)</b> Richtung Traubing	11:33	105,4



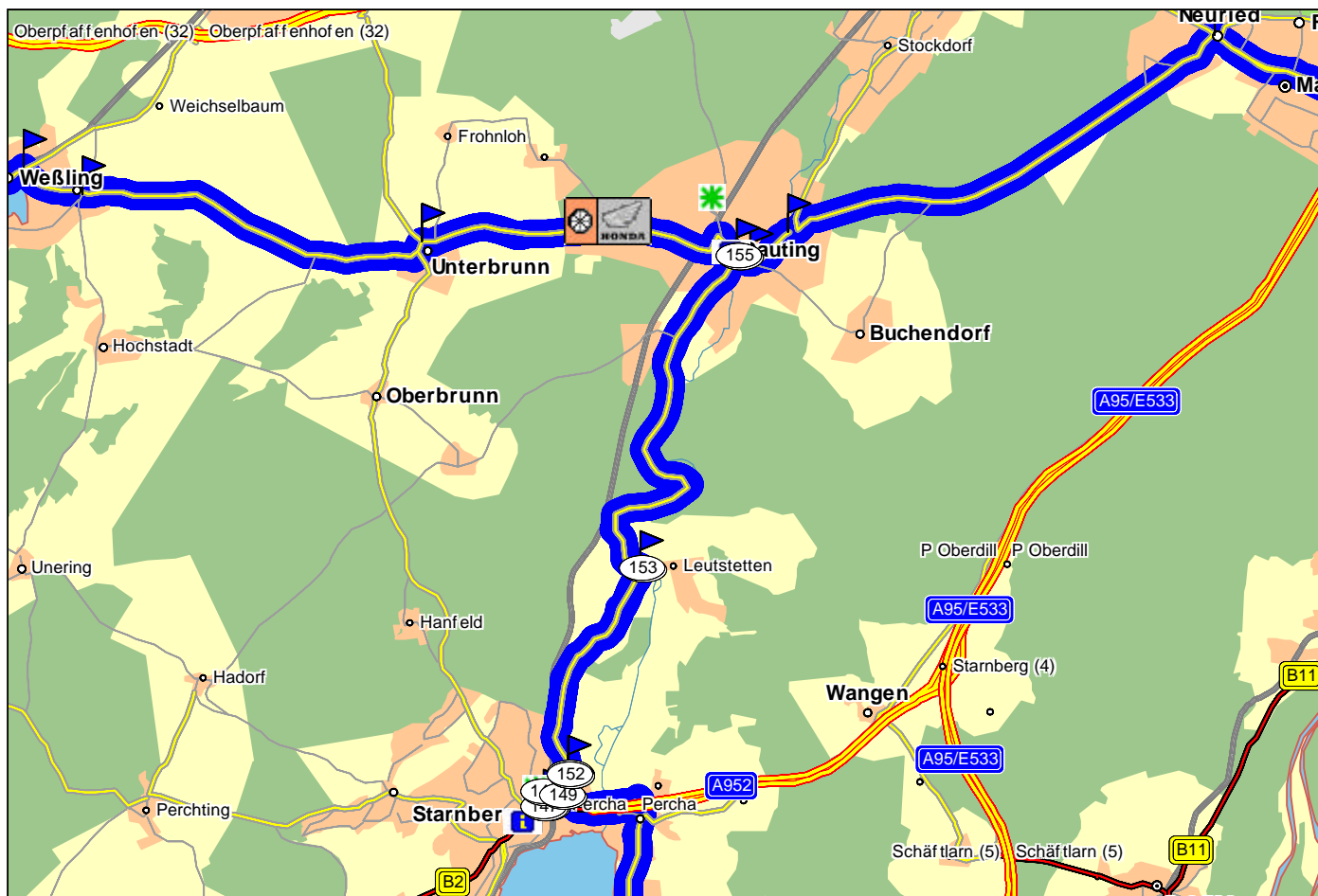
Nr.	Beschreibung	Zeit	km
112	↶ in Traubing links abbiegen auf <b>Starnberger Strasse (ST2067)</b> Richtung bei D 82327 Tutzing/ Traubing	11:39	108,5
113	↷ rechts abbiegen auf <b>Feldafinger Strasse (ST2067)</b> Richtung bei D 82327 Tutzing/ Traubing	11:40	108,7
114	↶ links abbiegen auf <b>Feldafinger Strasse (ST2067)</b> Richtung bei D 82327 Tutzing/ Traubing	11:40	108,8
115	▶ bei D 82327 Tutzing/ Traubing Richtung Feldafing	11:40	108,8
116	↶ in Feldafing links abbiegen auf <b>Johann-Biersack-Strasse</b> Richtung bei D 82340 Feldafing/ Roseninsel	11:44	111,3
117	↑ geradeaus weiter auf <b>Bahnhofstrasse (ST2067)</b> Richtung bei D 82340 Feldafing/ Roseninsel	11:45	111,8
118	↷ rechts abbiegen auf <b>Tutzing Strasse (ST2063)</b> Richtung bei D 82340 Feldafing/ Roseninsel	11:45	112,1
119	▶ bei D 82340 Feldafing/ Roseninsel Richtung Garatshausen	11:46	112,1
120	↗ in Tutzing halb rechts halten auf <b>Hauptstrasse (ST2063)</b> Richtung bei D 82327 Tutzing	11:56	117,7
121	↖ halb links halten auf <b>Bernrieder Strasse (ST2063)</b> Richtung bei D 82327 Tutzing	11:56	117,7
122	▶ bei D 82327 Tutzing Richtung Unterzeismering	11:56	117,7



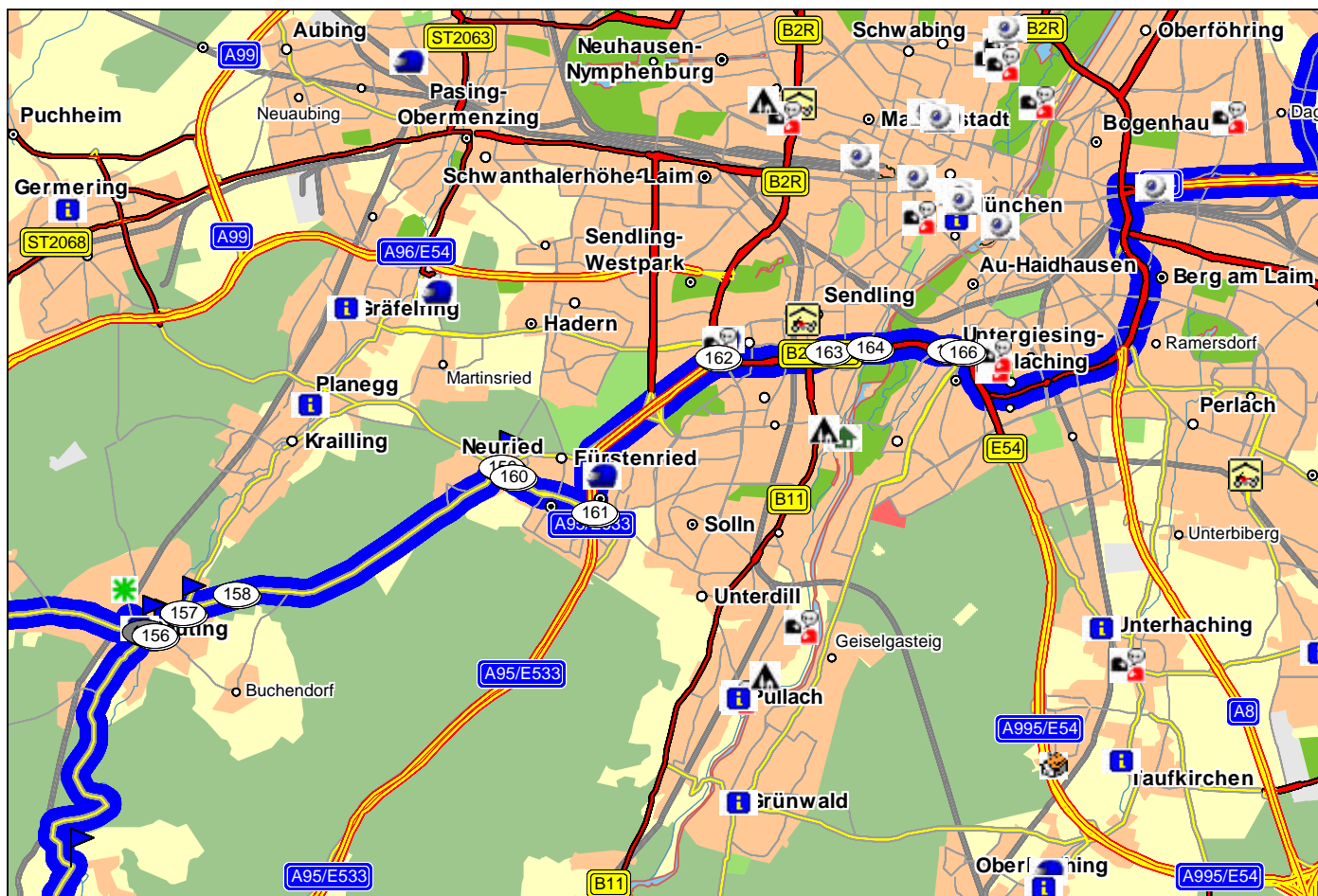
Nr.	Beschreibung	Zeit	km
123	↗ in Bernried halb rechts halten auf <b>Tutzinger Strasse (ST2063)</b> Richtung bei D 82347 Bernried	12:05	122,8
124	↘ rechts abbiegen auf <b>Weilheimer Strasse (WM28)</b> Richtung bei D 82347 Bernried	12:05	123,2
125	▶ bei D 82347 Bernried Richtung Gut Adelsried	12:05	123,2
126	↘ rechts abbiegen auf <b>Seeshaupter Strasse (ST2063)</b> Richtung Gut Adelsried	12:06	123,2
127	↙ in Gut Adelsried links abbiegen auf <b>Gut Adelsried (ST2063)</b> Richtung Seeseiten	12:10	125,2
128	↖ halb links halten auf <b>ST2063</b> Richtung Seeseiten	12:10	125,6
129	↘ in Seeshaupt rechts abbiegen auf <b>Penzberger Strasse (ST2063)</b> Richtung bei D 82402 Seeshaupt	12:14	129,0
130	▶ bei D 82402 Seeshaupt Richtung Sankt Heinrich	12:14	129,0
131	↘ rechts abbiegen auf <b>Hauptstrasse (ST2064)</b> Richtung Sankt Heinrich	12:14	129,0
132	↙ links abbiegen auf <b>Hauptstrasse (ST2064)</b> Richtung Sankt Heinrich	12:15	129,2
133	↑ in Sankt Heinrich geradeaus weiter auf <b>Buchscharnstrasse (ST2065)</b> Richtung bei D 82541 Münsing/ St Heinrich	12:20	132,2



Nr.	Beschreibung	Zeit	km
134	bei D 82541 Münsing/ St Heinrich Richtung Holzhausen	12:21	132,2
135	in Münsing links abbiegen auf <b>Weipertshausener Strasse (ST2065)</b> Richtung bei D 82541 Münsing	12:33	141,6
136	bei D 82541 Münsing Richtung Wimpasing	12:33	141,6
137	links abbiegen auf <b>Ammerlander Strasse (TÖL1)</b> Richtung Wimpasing	12:34	142,0
138	bei D 82541 Münsing/ Ammerland Richtung Wimpasing	12:38	144,3
139	links abbiegen auf <b>Weipertshausener Strasse (ST2065)</b> Richtung bei D 82541 Münsing	12:41	146,6
140	bei D 82541 Münsing Richtung Weipertshausen	12:43	146,6
141	bei D 82335 Berg Richtung Kempfenhausen	12:50	153,8
142	in Berg geradeaus weiter auf <b>Perchastrasse (ST2070)</b> Richtung Kempfenhausen	12:50	153,8
143	am AE Percha geradeaus auffahren auf <b>A952</b> Richtung <b>Starnberg</b>	12:57	158,0
144	in Starnberg links abbiegen auf <b>Leutstettener Strasse</b> Richtung <b>bei D 82319 Starnberg</b>	13:00	159,5



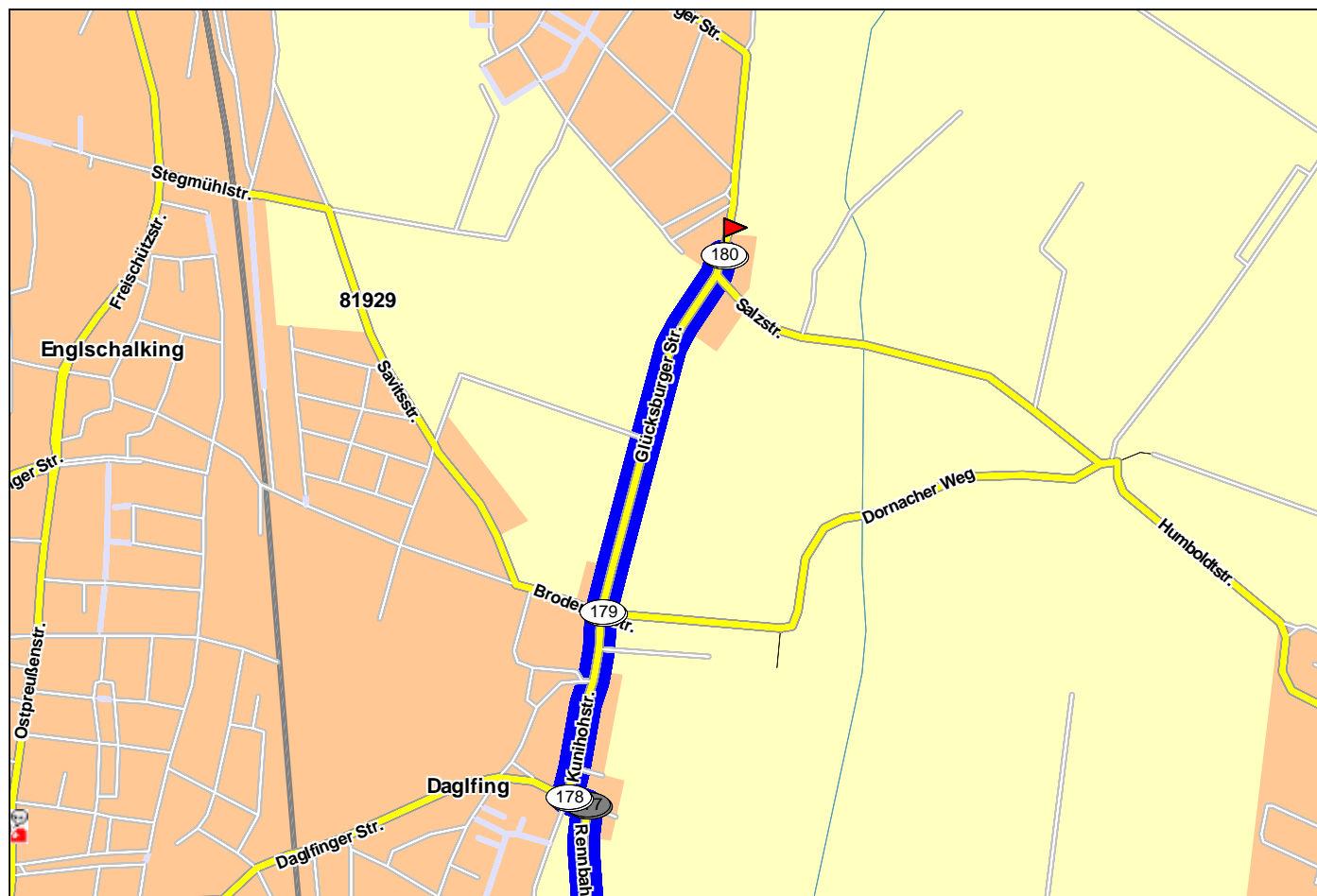
Nr.	Beschreibung	Zeit	km
145	↑ geradeaus weiter auf <b>Josef-Jägerhuber-Strasse</b> Richtung <b>bei D 82319 Starnberg</b>	13:00	159,7
146	▶ bei D 82319 Starnberg Richtung <b>bei D 82319 Starnberg</b>	13:00	159,7
147	↗ halb rechts halten auf <b>Leutstettener Strasse</b> Richtung <b>bei D 82319 Starnberg</b>	13:00	159,7
148	▶ rechts abbiegen auf <b>B2 Münchner Strasse</b> Richtung <b>bei D 82319 Starnberg</b>	13:01	160,0
149	↶ links abbiegen auf <b>Gautinger Strasse (ST2063)</b> Richtung <b>bei D 82319 Starnberg</b>	13:01	160,3
150	↶ links abbiegen auf <b>Leutstettener Strasse</b> Richtung <b>bei D 82319 Starnberg</b>	13:01	160,6
151	▶ bei D 82319 Starnberg Richtung <b>bei D 82319 Starnberg/ Leutstetten</b>	13:01	160,6
152	↶ links abbiegen auf <b>Gautinger Strasse (ST2063)</b> Richtung <b>bei D 82319 Starnberg/ Leutstetten</b>	13:02	160,6
153	▶ bei D 82319 Starnberg/ Leutstetten Richtung <b>Gauting</b>	13:06	163,8
154	▶ bei D 82131 Gauting Richtung <b>Neuried</b>	13:13	169,6
155	▶ in Gauting rechts abbiegen auf <b>Münchener Strasse (ST2063)</b> Richtung <b>Neuried</b>	13:13	169,6



Nr.	Beschreibung	Zeit	km
156	links abbiegen auf <b>Münchener Strasse/ August-Hörmann-Platz (ST2063)</b> Richtung <b>Neuried</b>	13:13	169,9
157	rechts abbiegen auf <b>Münchener Strasse (STA3)</b> Richtung <b>Neuried</b>	13:15	170,5
158	geradeaus weiter auf <b>M4</b> Richtung <b>Neuried</b>	13:18	171,6
159	in Neuried rechts abbiegen auf <b>Forstenrieder Strasse (ST2344)</b> Richtung <b>München</b>	13:24	177,0
160	halb rechts halten auf <b>Forstenrieder Strasse (ST2344)</b> Richtung <b>München</b>	13:25	177,3
161	bei AS München-Fürstenried (3) links auffahren auf <b>A95/ E533</b> Richtung <b>Kreuzhof/ München/ Messe/ Icm</b>	13:28	178,9
162	am AE München-Sendling-Süd (1) rechts abfahren auf <b>B2R/ E54 Heckenstallerstrasse/ Mittlerer Ring</b> Richtung <b>Salzburg/ Passau/ Nürnberg/ Flughafen München/ Messe/ Icm</b>	13:30	182,7
163	in München geradeaus weiter auf <b>B2R/ E54 Brudermühlstrasse/ Mittlerer Ring/ Brudermühltunnel</b> Richtung AE München-Ramersdorf (91)	13:32	184,7
164	geradeaus weiter auf <b>B2R/ E54 Brudermühlstrasse/ Mittlerer Ring</b> Richtung AE München-Ramersdorf (91)	13:33	185,5
165	geradeaus weiter auf <b>B2R/ E54 Mittlerer Ring/ Candidtunnel</b> Richtung AE München-Ramersdorf (91)	13:35	187,0
166	geradeaus weiter auf <b>B2R/ E54 Tegernseer Landstrasse/ Mittlerer Ring</b> Richtung AE München-Ramersdorf (91)	13:35	187,2



Nr.	Beschreibung	Zeit	km
167	↗ halb rechts halten auf <b>B2R Tegernseer Landstrasse/ Mittlerer Ring</b> Richtung Harlaching/ Mittlerer Ring 2r/ Messe/ Icm	13:35	187,8
168	↶ links abbiegen auf <b>B2R Sankt-Quirin-Platz/ Mittlerer Ring</b> Richtung Salzburg(A8)/ Passau(A94)/ Mittlerer Ring/ Messe / Icm/ Autohof	13:36	188,1
169	↑ am AE München-Ramersdorf (91) geradeaus weiter auf <b>B2R Innsbrucker Ring/ Mittlerer Ring</b> Richtung Messe / Icm	13:40	190,8
170	↘ in München rechts halten auf <b>Ampfingstrasse</b> Richtung AE München-Steinhausen (1)	13:42	192,7
171	↑ geradeaus weiter auf <b>B2R Leuchtenbergring/ Mittlerer Ring/ Leuchtenbergring-Tunnel</b> Richtung AE München-Steinhausen (1)	13:42	193,1
172	↑ geradeaus weiter auf <b>B2R Leuchtenbergring/ Mittlerer Ring</b> Richtung AE München-Steinhausen (1)	13:43	193,6
173	↘ rechts abbiegen auf <b>Prinzregentenstrasse</b> Richtung Passau(A94)/ Nürnberg/ Flughafen München/ Messe/ Icm	13:43	194,0
174	↗ am AE München-Steinhausen (1) halb rechts auffahren auf <b>A94</b> Richtung <b>AS München-Daglfing (3)</b>	13:44	194,3
175	↘ bei AS München-Daglfing (3) rechts abfahren auf <b>Rennbahnstrasse</b> Richtung <b>M.-Daglfing/ Rennplätze</b>	13:46	197,0
176	↘ rechts abbiegen auf <b>Rennbahnstrasse</b> Richtung Daglfing	13:46	197,7
177	↶ in München links abbiegen auf <b>Daglfinger Strasse</b> Richtung D 81929 München/ Bogenhausen Glücksburger Str. 74	13:48	198,8



Nr.	Beschreibung	Zeit	km
178	rechts abbiegen auf <b>Kunihostrasse</b> Richtung D 81929 München/ Bogenhausen Glücksburger Str. 74	13:49	198,9
179	geradeaus weiter auf <b>Glücksburger Strasse</b> Richtung D 81929 München/ Bogenhausen Glücksburger Str. 74	13:50	199,3
180	D 81929 München/ Bogenhausen Glücksburger Str. 74 Richtung	13:51	200,2