



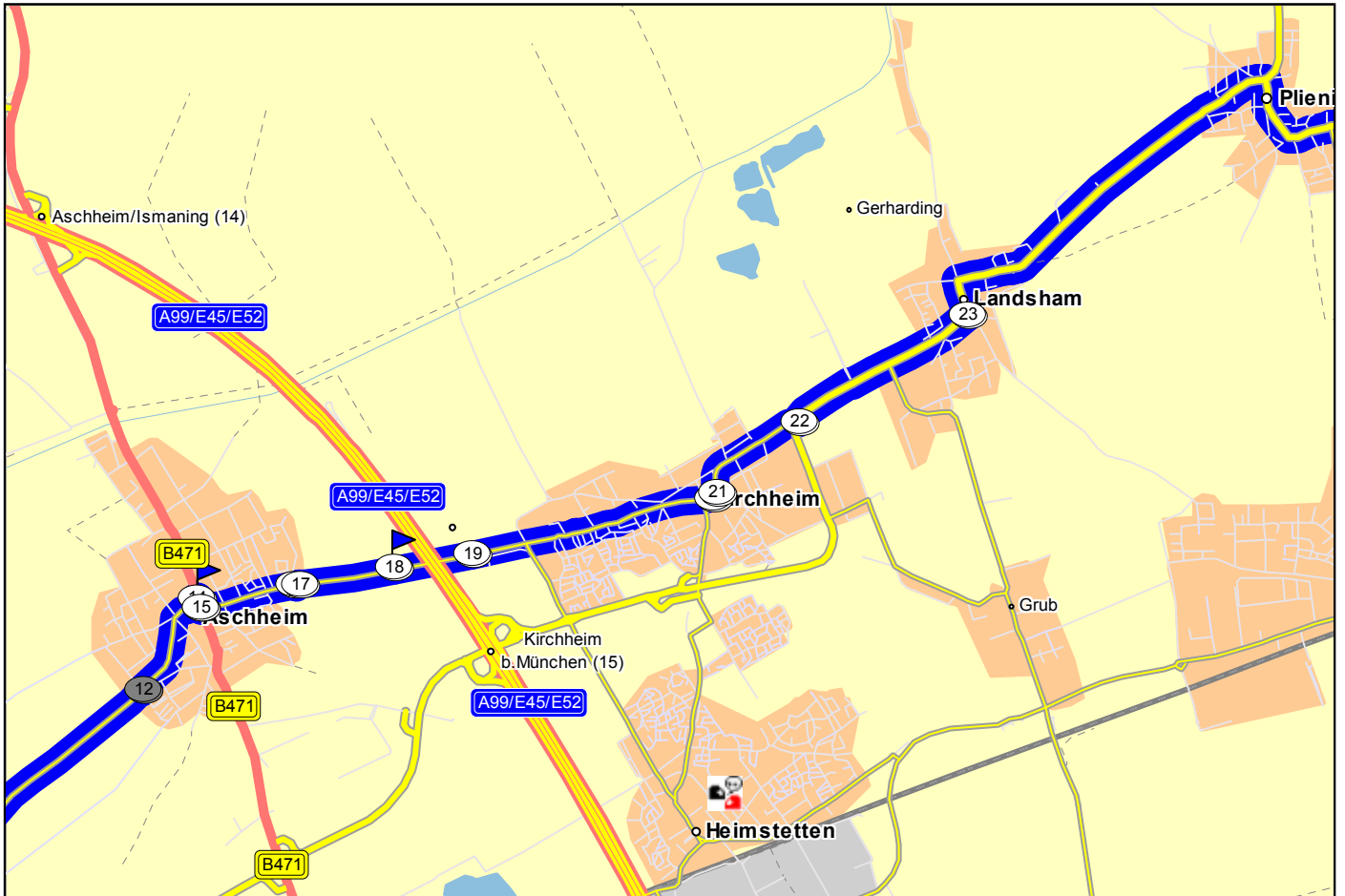
Tagestour:
Wasserburg am Inn über Isental und Kraiburg

Tagestour: Isental - Wasserburg a. Inn - Bad Aibling





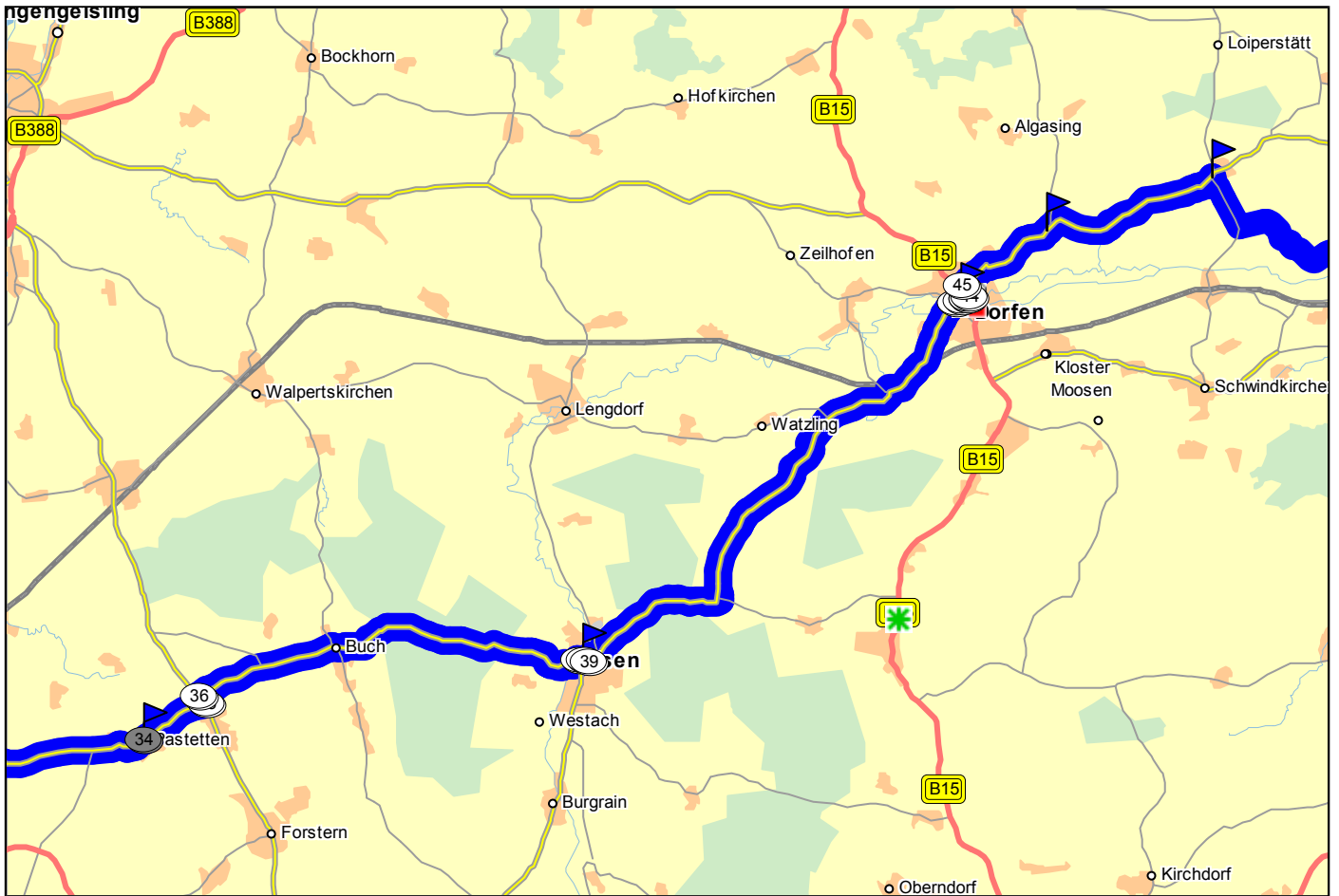
Nr.	Beschreibung	Zeit	km
1	D 81929 München/ Bogenhausen Glücksburger Str. Richtung Dornach	09:00	0,0
2	in München links abbiegen auf Salzstrasse Richtung Dornach	09:00	0,1
3	links abbiegen auf Dornacher Weg Richtung Dornach	09:02	1,2
4	rechts abbiegen auf Humboldtstrasse Richtung Dornach	09:02	1,2
5	in Dornach einfahren in Kreisverkehr Richtung bei D 85609 Aschheim/ Dornach	09:05	2,4
6	bei D 85609 Aschheim/ Dornach Richtung bei D 85609 Aschheim/ Dornach	09:05	2,5
7	4. Möglichkeit aus Kreisverkehr ausfahren auf Erdinger Landstrasse Richtung bei D 85609 Aschheim/ Dornach	09:05	2,6
8	halb rechts halten auf Erdinger Landstrasse Richtung bei D 85609 Aschheim/ Dornach	09:06	3,0
9	bei D 85609 Aschheim/ Dornach Richtung Aschheim	09:06	3,2
10	geradeaus weiter auf Münchner Strasse Richtung Aschheim	09:08	3,9
11	in Aschheim einfahren in Kreisverkehr Richtung D 85609 Aschheim	09:12	5,3
12	2. Möglichkeit aus Kreisverkehr ausfahren auf Münchner Strasse Richtung D 85609 Aschheim	09:12	5,3



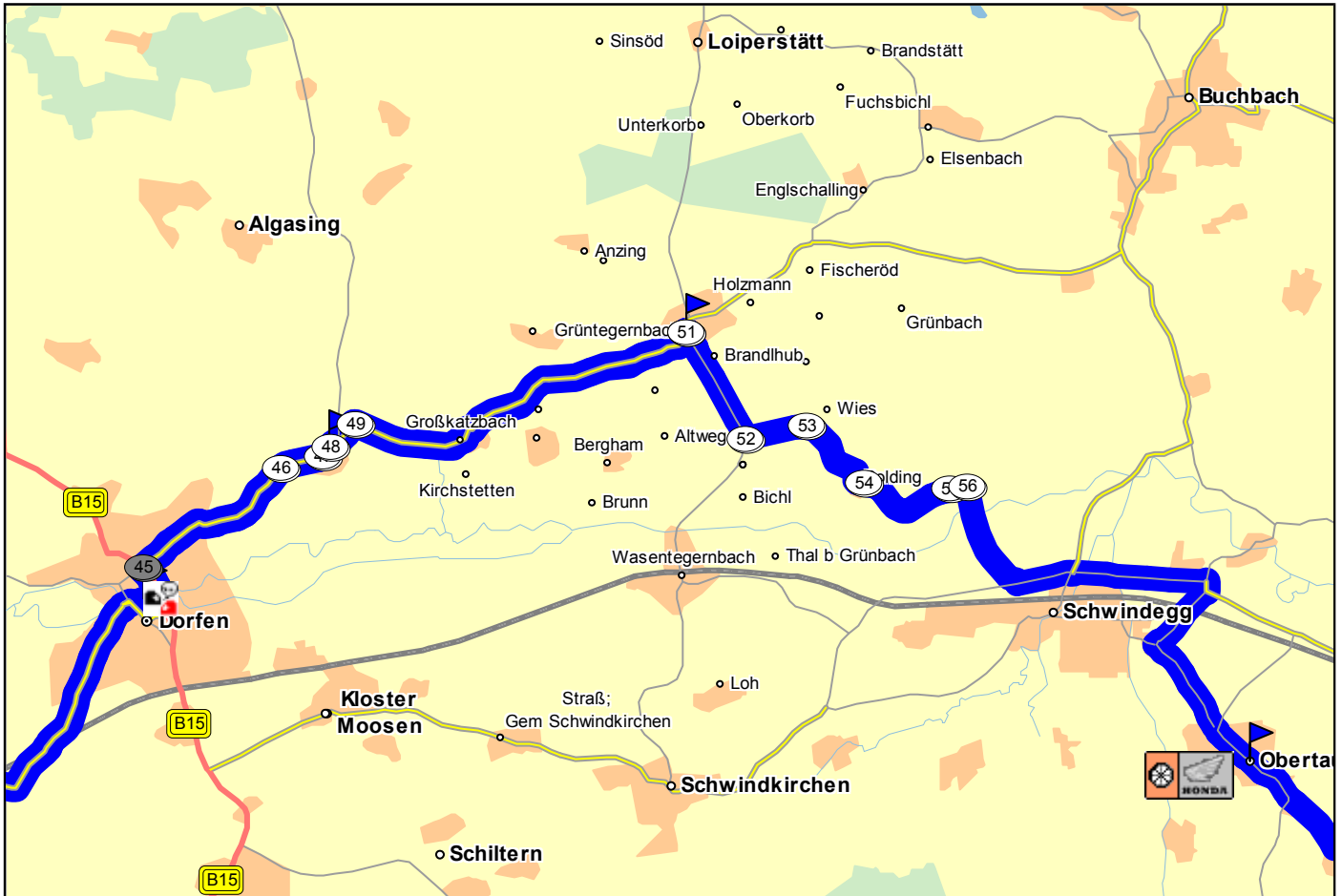
Nr.	Beschreibung	Zeit	km
13	links abbiegen auf B471 Ismaninger Strasse Richtung D 85609 Aschheim	09:13	6,0
14	D 85609 Aschheim Richtung bei D 85551 Kirchheim/ Hausen	09:13	6,0
15	links abbiegen auf Erdinger Strasse Richtung bei D 85551 Kirchheim/ Hausen	09:13	6,1
16	einfahren in Kreisverkehr Richtung bei D 85551 Kirchheim/ Hausen	09:15	6,6
17	1. Möglichkeit aus Kreisverkehr ausfahren auf Erdinger Strasse Richtung bei D 85551 Kirchheim/ Hausen	09:15	6,7
18	bei D 85551 Kirchheim/ Hausen Richtung Kirchheim bei München	09:16	7,2
19	geradeaus weiter auf Münchner Strasse Richtung Kirchheim bei München	09:17	7,7
20	in Kirchheim bei München halb links halten auf Erdinger Strasse Richtung Landsham	09:20	9,1
21	links abbiegen auf Erdinger Strasse Richtung Landsham	09:21	9,2
22	links abbiegen auf Kirchheimer Strasse (ST2082) Richtung Landsham	09:23	9,8
23	in Landsham links abbiegen auf Kirchheimer Strasse (ST2082) Richtung Pliening	09:25	11,0



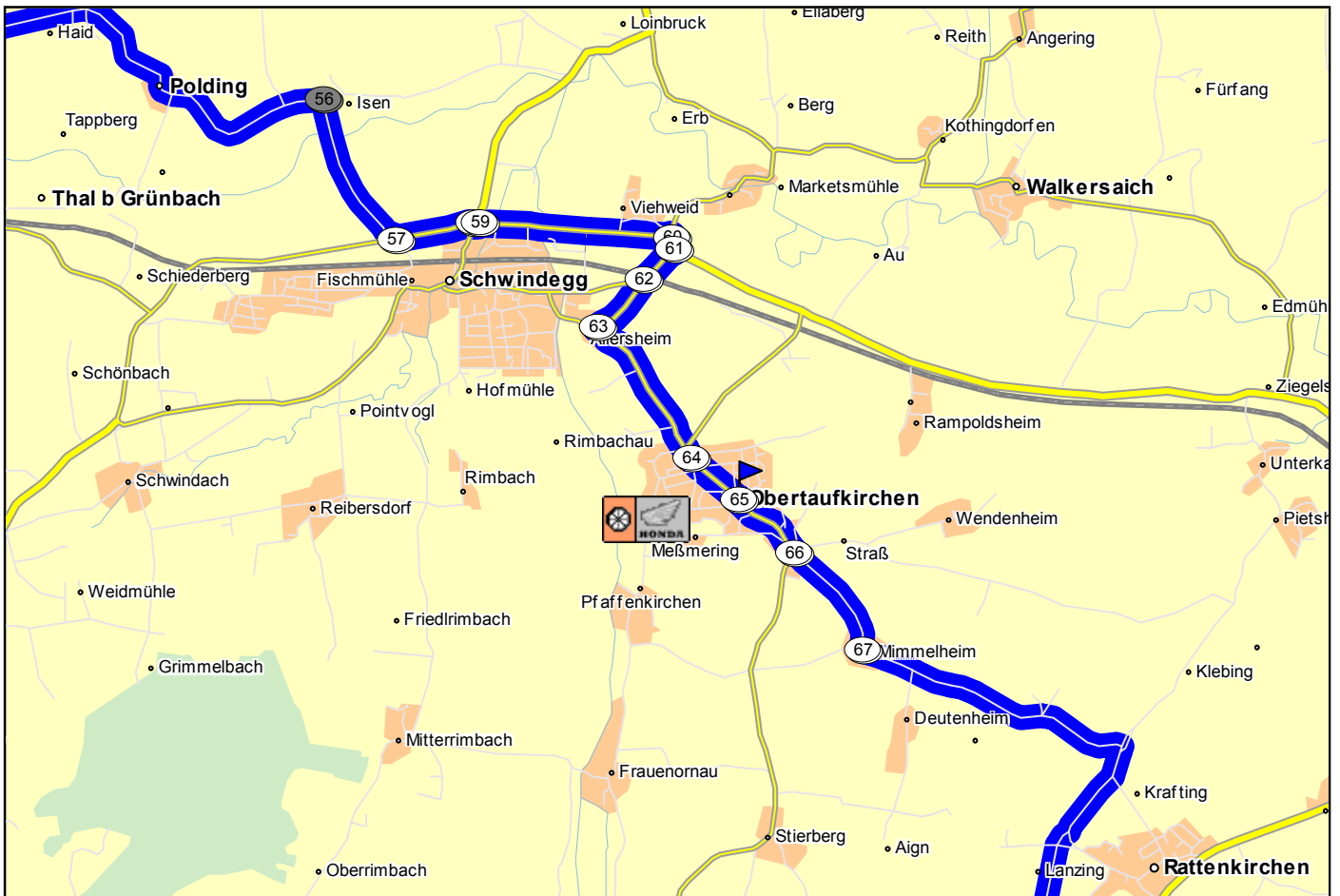
Nr.	Beschreibung	Zeit	km
24	➡ rechts abbiegen auf Erdinger Strasse (ST2082) Richtung Pliening	09:25	11,2
25	➡ in Pliening rechts abbiegen auf Geltinger Strasse (ST2332) Richtung Gelting	09:28	13,3
26	⬅ links abbiegen auf Geltinger Strasse (ST2332) Richtung Gelting	09:29	13,7
27	➡ in Gelting rechts abbiegen auf Markt Schwabener Strasse (ST2332) Richtung Markt Schwaben	09:31	15,0
28	➡ in Markt Schwaben rechts abbiegen auf Herzog-Ludwig-Strasse (ST2332) Richtung bei D 85570 Markt Schwaben/ Schwaben	09:38	19,5
29	⬅ links abbiegen auf Erdinger Strasse (ST2080/ ST2332) Richtung bei D 85570 Markt Schwaben/ Schwaben	09:38	19,5
30	🚩 bei D 85570 Markt Schwaben/ Schwaben Richtung Paulimühle	09:38	19,6
31	➡ rechts abbiegen auf Isener Strasse (ST2332) Richtung Paulimühle	09:39	20,3
32	⬅ in Pastetten links abbiegen auf Hauptstrasse (ST2332) Richtung D 85669 Pastetten	09:45	25,4
33	⬅ links abbiegen auf Hauptstrasse (ST2332) Richtung D 85669 Pastetten	09:46	25,6
34	🚩 D 85669 Pastetten Richtung Harthofen	09:46	25,8



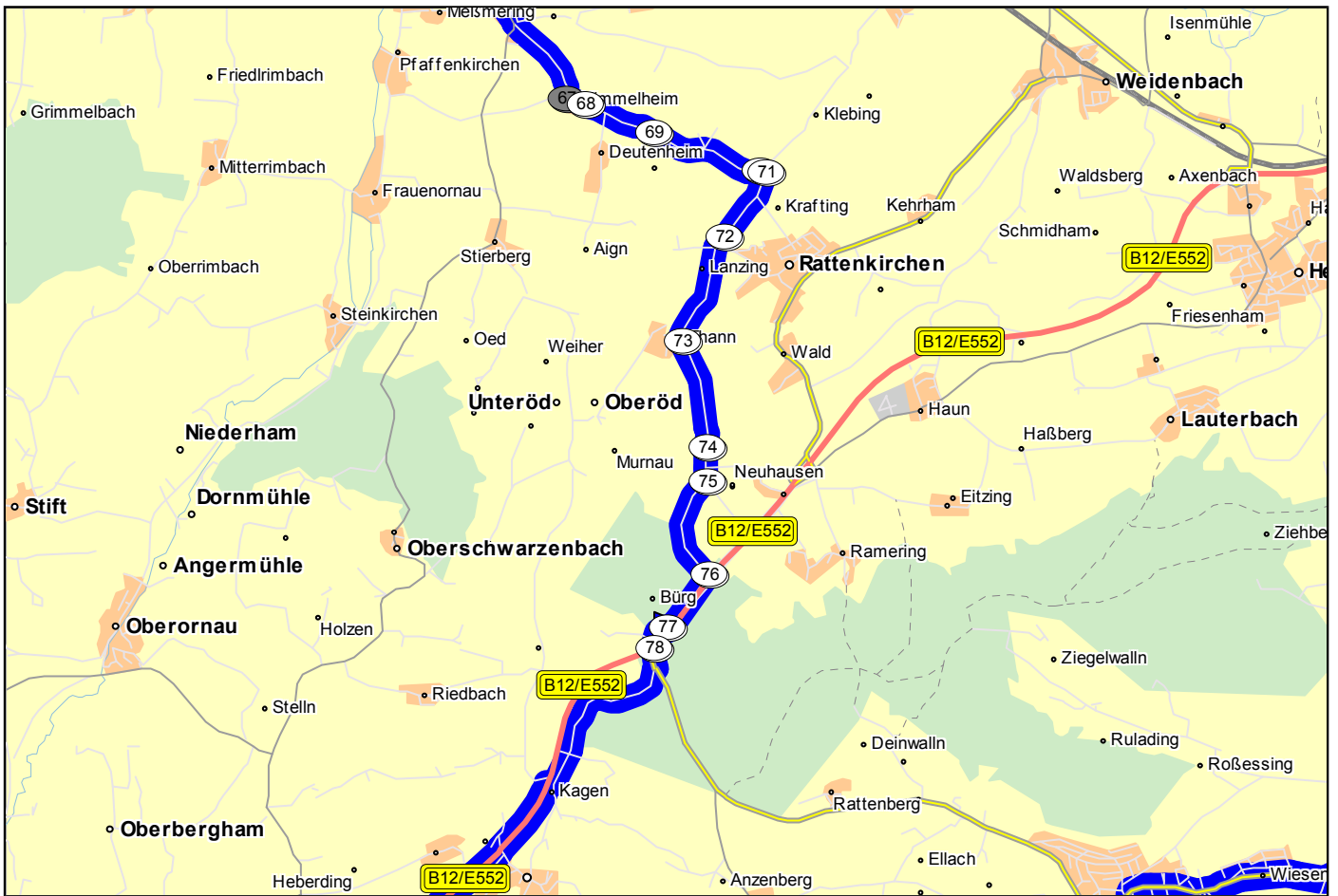
Nr.	Beschreibung	Zeit	km
35	⤵ links abbiegen auf Erdinger Strasse (ST2331/ ST2332) Richtung Harthofen	09:48	27,2
36	⤴ in Harthofen rechts abbiegen auf Isener Strasse (ST2332) Richtung Buch am Buchrain	09:48	27,4
37	⤴ in Isen rechts abbiegen auf Am Gries/ Erdinger Strasse (ST2332) Richtung D 84424 Isen	09:59	35,2
38	🚩 D 84424 Isen Richtung Aschberg	10:00	35,3
39	⤵ links abbiegen auf Dorfner Strasse (ST2086) Richtung Aschberg	10:00	35,4
40	⤴ in Dorfen geradeaus weiter auf Unterer Marktplatz Richtung bei D 84405 Dorfen	10:14	46,2
41	🚩 bei D 84405 Dorfen Richtung Hampersdorf	10:14	46,4
42	⤵ links abbiegen auf Unterer Marktplatz Richtung Hampersdorf	10:14	46,5
43	⤴ rechts abbiegen auf Unteres Tor Richtung Hampersdorf	10:14	46,5
44	⤵ links abbiegen auf B15 Jahnstrasse Richtung Hampersdorf	10:15	46,5
45	⤴ rechts abbiegen auf Buchbacher Strasse (ST2086) Richtung Hampersdorf	10:15	46,8



Nr.	Beschreibung	Zeit	km
46	halb rechts halten auf ST2086 Richtung Hampersdorf	10:18	48,3
47	in Hampersdorf halb links halten auf Hampersdorf (ST2086) Richtung D 84405 Dorfen/ Hampersdorf	10:19	48,7
48	D 84405 Dorfen/ Hampersdorf Richtung Grosskatzbach	10:19	48,8
49	halb rechts halten auf ST2086 Richtung Grosskatzbach	10:19	49,1
50	D 84405 Dorfen/ Grüntegernbach Richtung Polding	10:24	52,4
51	in Grüntegernbach links abbiegen auf An der Allee (ED25) Richtung Polding	10:24	52,4
52	links abbiegen auf Nelharting Richtung Polding	10:26	53,5
53	geradeaus weiter auf Polding Richtung Polding	10:26	54,0
54	in Polding geradeaus weiter auf Stetten Richtung Schwindegg	10:28	54,8
55	geradeaus weiter auf Isenstrasse Richtung Schwindegg	10:29	55,7
56	rechts abbiegen auf Isenstrasse Richtung Schwindegg	10:30	55,8



Nr.	Beschreibung	Zeit	km
57	☞ links abbiegen auf MÜ22 Richtung Schwindegg	10:31	56,8
58	🌀 in Schwindegg einfahren in Kreisverkehr Richtung Allersheim	10:32	57,3
59	☞ 2. Möglichkeit aus Kreisverkehr ausfahren auf MÜ22 Richtung Allersheim	10:32	57,3
60	☞ rechts abbiegen auf MÜ22 Richtung Allersheim	10:34	58,5
61	☞ rechts abbiegen auf Mühldorfer Strasse (ST2084) Richtung Allersheim	10:34	58,6
62	☞ halb links halten auf MÜ22 Richtung Allersheim	10:34	58,8
63	☞ in Allersheim links abbiegen auf Haager Strasse (MÜ22/ MÜ30) Richtung Obertaufkirchen	10:35	59,2
64	☞ in Obertaufkirchen halb links halten auf Haager Strasse (MÜ22) Richtung D 84419 Obertaufkirchen	10:36	60,2
65	🚩 D 84419 Obertaufkirchen Richtung Strass	10:37	60,6
66	☞ in Strass halb links halten auf Mimmelheim Richtung Mimmelheim	10:38	61,0
67	☞ in Mimmelheim links abbiegen auf Mimmelheim Richtung Thann	10:40	61,8



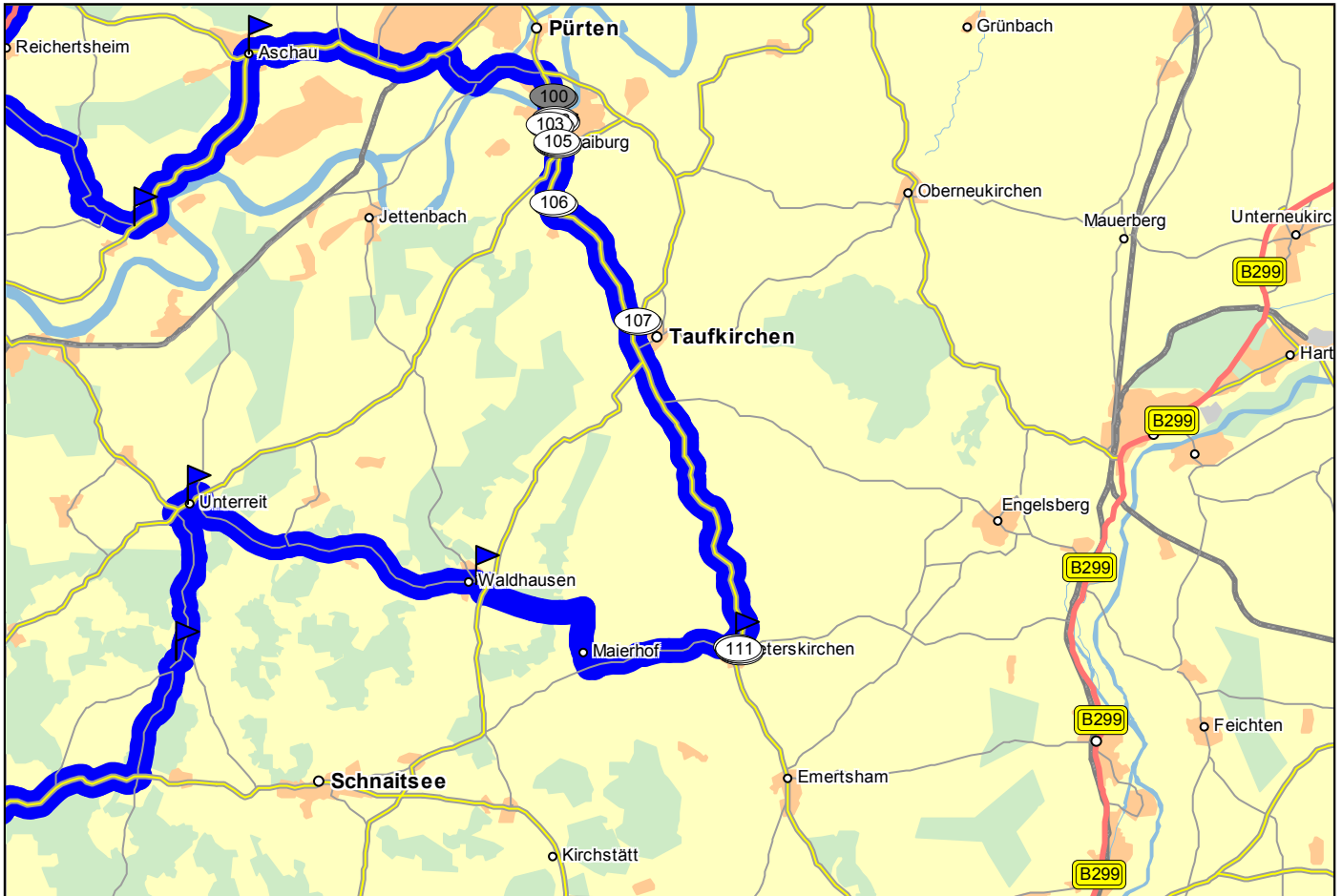
Nr.	Beschreibung	Zeit	km
68	↑ geradeaus weiter auf Peissing Richtung Thann	10:40	61,9
69	↑ geradeaus weiter auf Krafting Richtung Thann	10:41	62,5
70	↑ geradeaus weiter auf Thann Richtung Thann	10:43	63,4
71	↻ rechts abbiegen auf Thann Richtung Thann	10:43	63,5
72	↗ halb rechts halten auf Thann Richtung Thann	10:44	64,1
73	↑ in Thann geradeaus weiter auf Neuhausen Richtung bei D 84431 Rattenkirchen/ Bürg	10:45	65,0
74	↑ geradeaus auffahren Richtung bei D 84431 Rattenkirchen/ Bürg	10:46	65,9
75	↻ rechts abbiegen Richtung bei D 84431 Rattenkirchen/ Bürg	10:47	66,1
76	↻ rechts abbiegen Richtung bei D 84431 Rattenkirchen/ Bürg	10:48	67,0
77	↑ geradeaus weiter Richtung bei D 84431 Rattenkirchen/ Bürg	10:49	67,5
78	🚩 bei D 84431 Rattenkirchen/ Bürg Richtung Kagen	10:49	67,7



Nr.	Beschreibung	Zeit	km
79	➡ rechts abbiegen auf B12/ E552 Richtung Kagen	10:50	67,9
80	⬅ links abbiegen auf B12/ E552 Richtung Kagen	10:50	67,9
81	➡ in Kagen rechts abbiegen auf B12/ E552 Richtung Reichertsheim	10:52	69,3
82	⬅ links abbiegen auf B12/ E552 Richtung Reichertsheim	10:52	69,3
83	➡ rechts abbiegen auf B12/ E552 Richtung Reichertsheim	10:52	69,4
84	🚩 bei D 84437 Reichertsheim/ Weiher Richtung bei D 83546 Frimberg	10:54	70,9
85	⬅ links abbiegen auf Weiher Richtung bei D 83546 Frimberg	10:54	71,0
86	⬆ geradeaus weiter auf Stöckl Richtung bei D 83546 Frimberg	10:55	71,5
87	⬆ geradeaus weiter auf Pfeilstett Richtung bei D 83546 Frimberg	10:56	72,0
88	⬆ geradeaus weiter auf Biburg Richtung bei D 83546 Frimberg	10:58	73,2
89	⬆ geradeaus weiter auf Berg Richtung bei D 83546 Frimberg	10:59	73,9



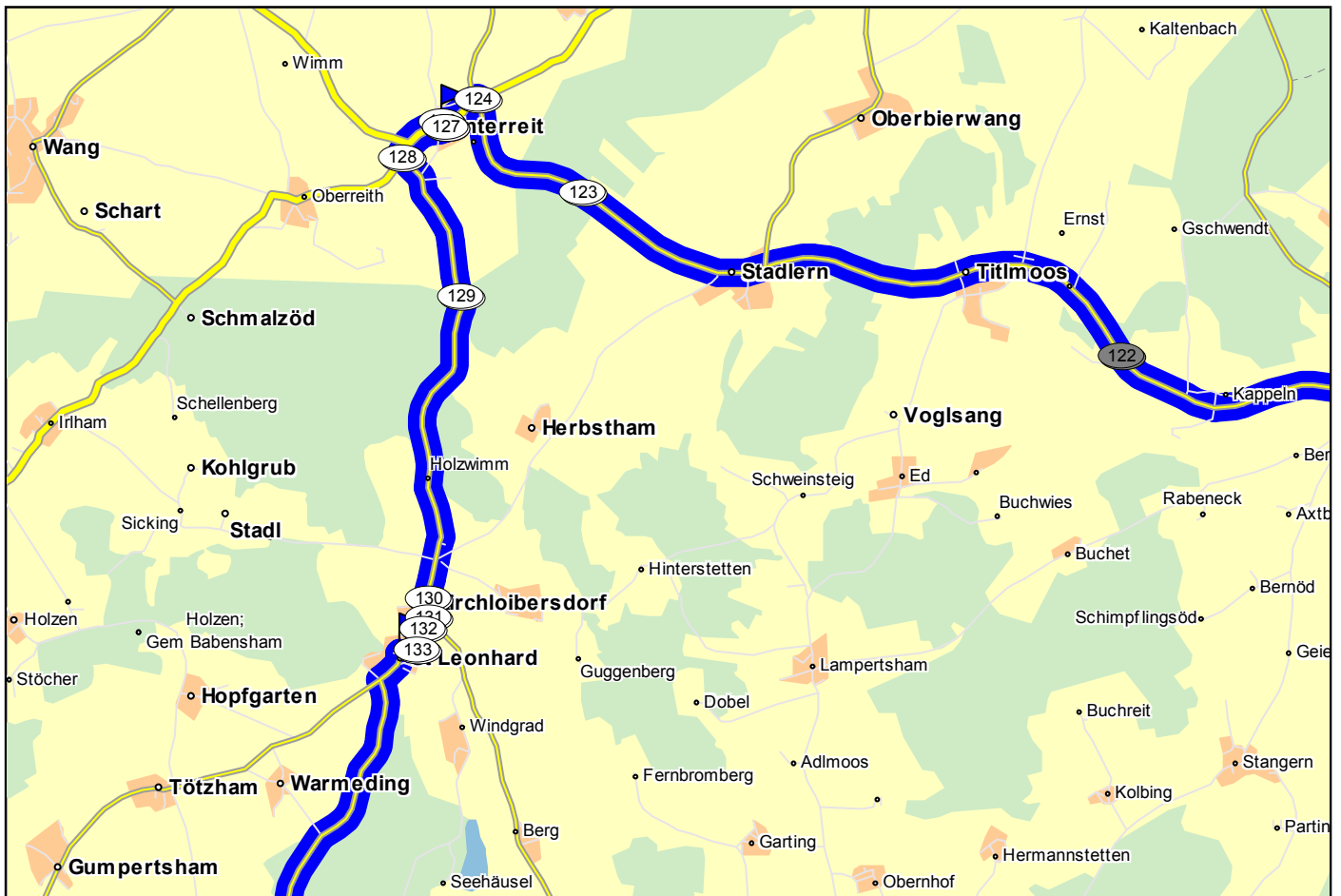
Nr.	Beschreibung	Zeit	km
90	↑ geradeaus weiter auf Berg Peterskirche Richtung bei D 83546 Frimberg	11:01	75,0
91	↑ geradeaus auffahren Richtung bei D 83546 Frimberg	11:01	75,1
92	▶ bei D 83546 Frimberg Richtung Kemating	11:02	76,1
93	↶ links abbiegen auf ST2352 Richtung Kemating	11:02	76,2
94	↷ in Aschau am Inn rechts abbiegen auf Garser Strasse (ST2352) Richtung D 84544 Aschau	11:08	80,7
95	▶ D 84544 Aschau Richtung Wiesengrund	11:08	80,8
96	↗ halb rechts halten auf Hauptstrasse (ST2352) Richtung Wiesengrund	11:08	81,1
97	↷ in Waldkraiburg rechts abbiegen auf MÜ18 Richtung Stockham	11:14	84,5
98	⤵ einfahren in Kreisverkehr Richtung Kraiburg am Inn	11:18	87,2
99	↗ 1. Möglichkeit aus Kreisverkehr ausfahren auf ST2091 Richtung Kraiburg am Inn	11:18	87,2
100	↑ geradeaus weiter auf ST2091 Richtung Kraiburg am Inn	11:18	87,7



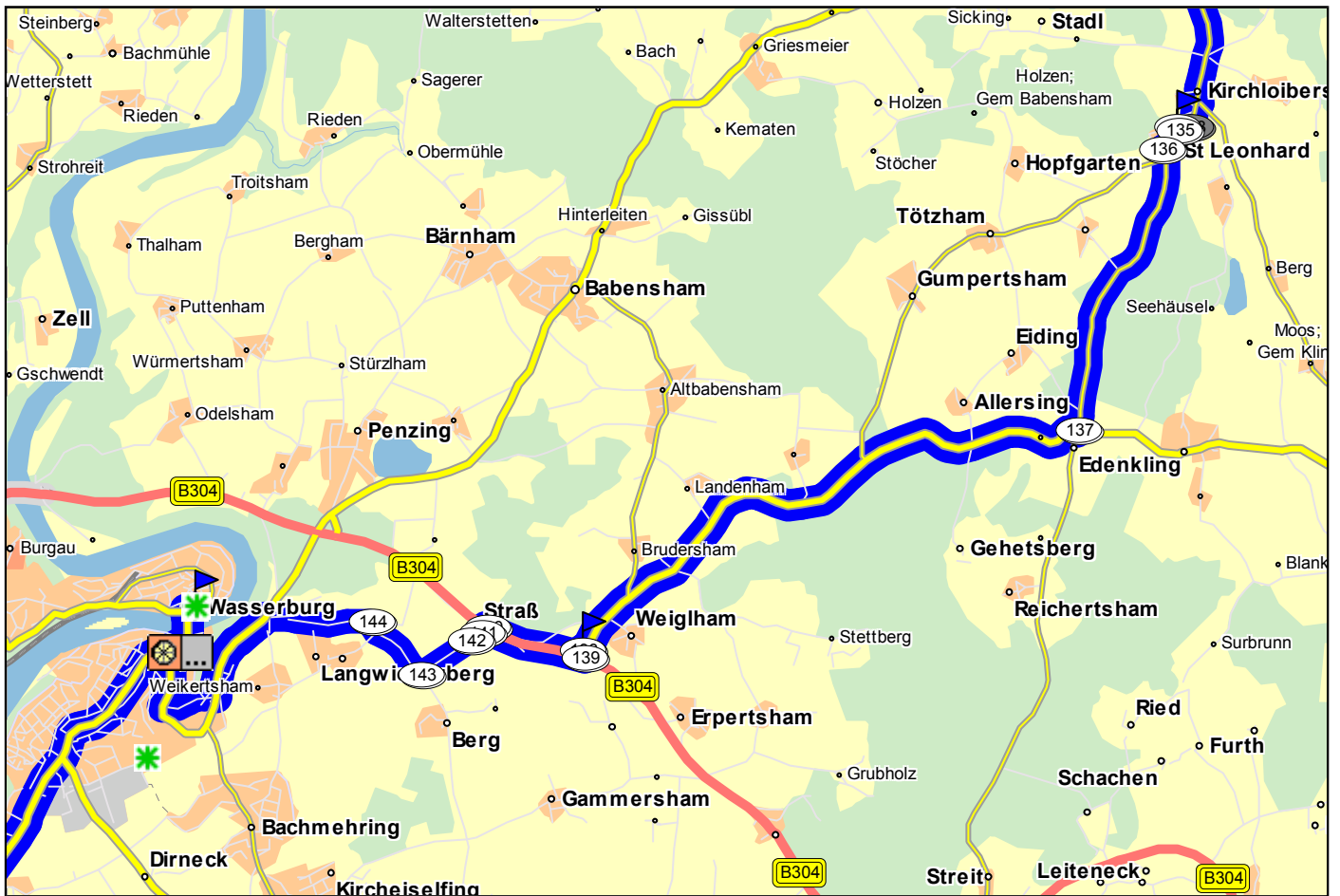
Nr.	Beschreibung	Zeit	km
101	↑ in Kraiburg am Inn geradeaus weiter auf ST2091 Richtung D 84559 Kraiburg	11:19	88,1
102	↗ rechts abbiegen auf ST2091 Richtung D 84559 Kraiburg	11:19	88,2
103	↖ links abbiegen auf Bahnhofstrasse (ST2091) Richtung D 84559 Kraiburg	11:19	88,3
104	↖ links abbiegen auf Marktplatz (ST2091) Richtung D 84559 Kraiburg	11:20	88,7
105	▶ D 84559 Kraiburg Richtung Pietenberg	11:20	88,7
106	↙ halb links halten auf Trostberger Strasse (ST2091) Richtung Pietenberg	11:23	90,0
107	↗ rechts abbiegen auf ST2091/ ST2360 Richtung Taufkirchen	11:27	93,0
108	↖ in Peterskirchen links abbiegen auf Kraiburger Strasse (ST2091) Richtung D 83342 Tacherting/ Peterskirchen	11:36	100,1
109	↗ rechts abbiegen auf Dorfplatz/ Trostberger Strasse (ST2091) Richtung D 83342 Tacherting/ Peterskirchen	11:36	100,2
110	▶ D 83342 Tacherting/ Peterskirchen Richtung Maierhof	11:36	100,2
111	↖ links abbiegen auf Kraiburger Strasse (ST2091) Richtung Maierhof	11:36	100,3



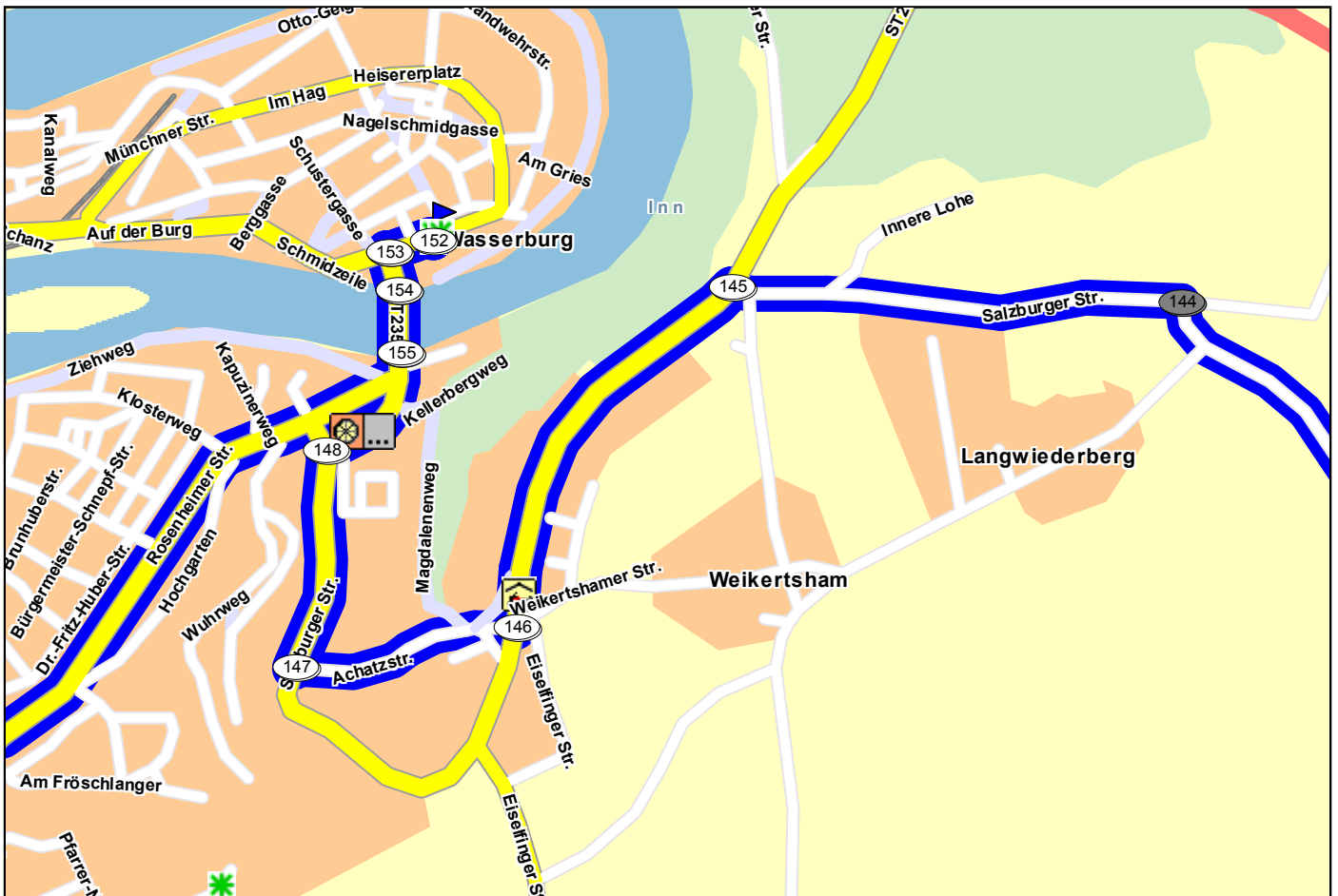
Nr.	Beschreibung	Zeit	km
112	geradeaus weiter auf TS20 Richtung Maierhof	11:36	100,3
113	rechts abbiegen auf Maierhof Richtung Maierhof	11:41	103,2
114	in Maierhof geradeaus weiter auf Linden Richtung Linden	11:42	103,6
115	in Linden geradeaus weiter auf Scheitzen Richtung Scheitzen	11:42	104,1
116	links abbiegen auf Scheitzen Richtung Scheitzen	11:43	104,4
117	in Scheitzen geradeaus weiter auf Breitreit Richtung Breitreit	11:44	104,8
118	in Breitreit geradeaus weiter auf Harpfinger Strasse (ST2360) Richtung Waldhausen	11:45	105,4
119	in Waldhausen rechts abbiegen auf Harpfinger Strasse (ST2360) Richtung bei D 83530 Schnaitsee/ Waldhausen	11:46	106,4
120	links abbiegen auf Marienstrasse (TS37) Richtung bei D 83530 Schnaitsee/ Waldhausen	11:47	106,5
121	bei D 83530 Schnaitsee/ Waldhausen Richtung Rauschwaltham	11:47	106,7
122	geradeaus weiter auf RO38 Richtung Rauschwaltham	11:50	108,5



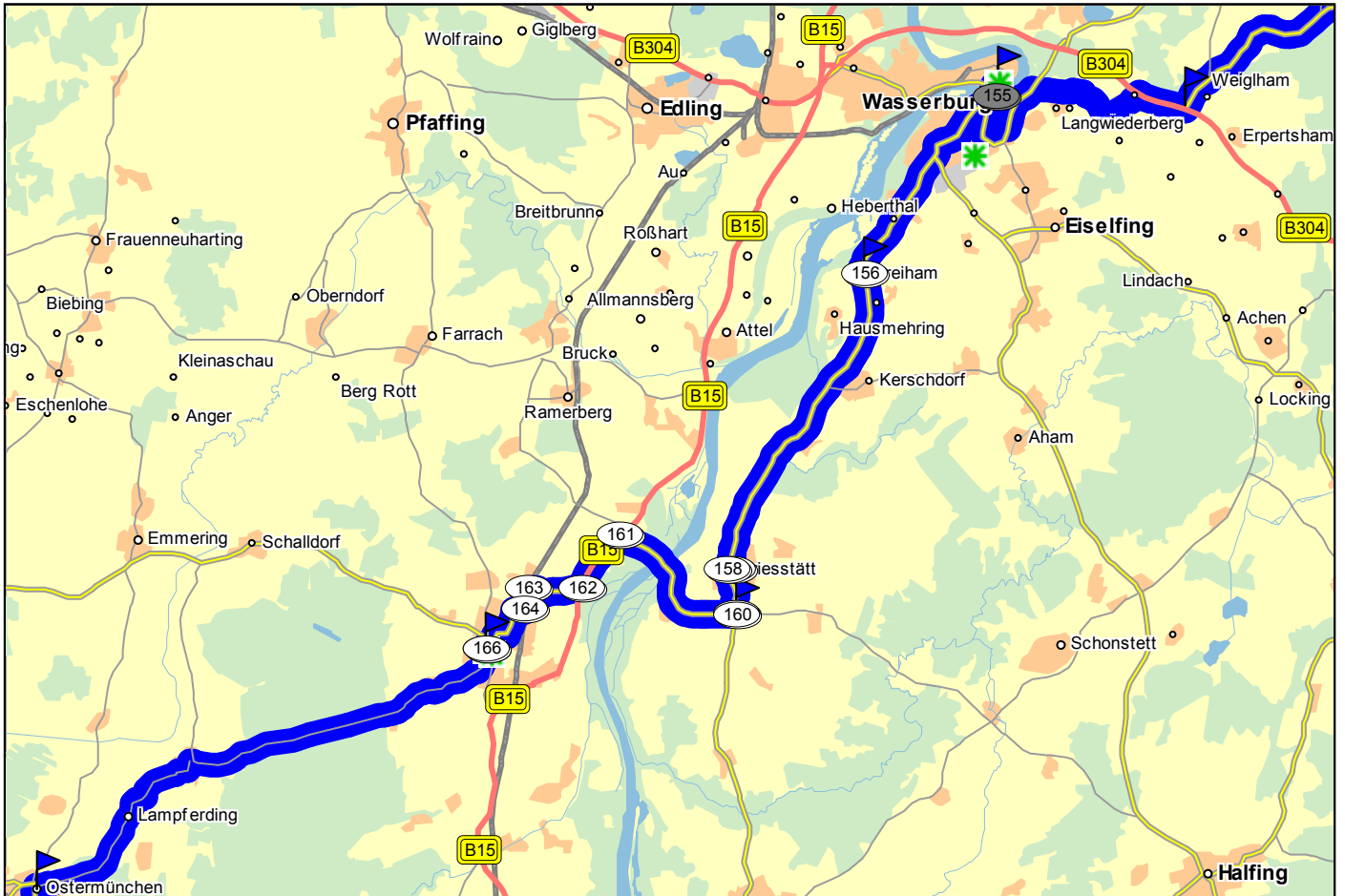
Nr.	Beschreibung	Zeit	km
123	geradeaus weiter auf MÜ45 Richtung Unterreit	11:55	112,0
124	links abbiegen auf Wasserburger Strasse (ST2092) Richtung Unterreit	11:56	112,9
125	in Unterreit rechts abbiegen auf Traunhofner Strasse Richtung bei D 83567 Unterreit	11:57	113,2
126	bei D 83567 Unterreit Richtung Holzwimm	11:57	113,2
127	rechts abbiegen auf Unterreit/ Wasserburger Strasse (ST2092) Richtung Holzwimm	11:57	113,2
128	links abbiegen auf MÜ44 Richtung Holzwimm	11:58	113,6
129	geradeaus weiter auf RO35 Richtung Holzwimm	11:59	114,5
130	in Kirchloibersdorf halb links halten auf Kirchloibersdorf (RO35) Richtung Sankt Leonhard	12:02	116,3
131	rechts abbiegen auf Kirchloibersdorf (RO35) Richtung Sankt Leonhard	12:02	116,4
132	in Sankt Leonhard halb links halten auf Sankt Leonhard (RO35) Richtung bei D 83547 Babensham/ St Leonhard	12:02	116,5
133	halb rechts halten auf Sankt Leonhard (RO35) Richtung bei D 83547 Babensham/ St Leonhard	12:03	116,6



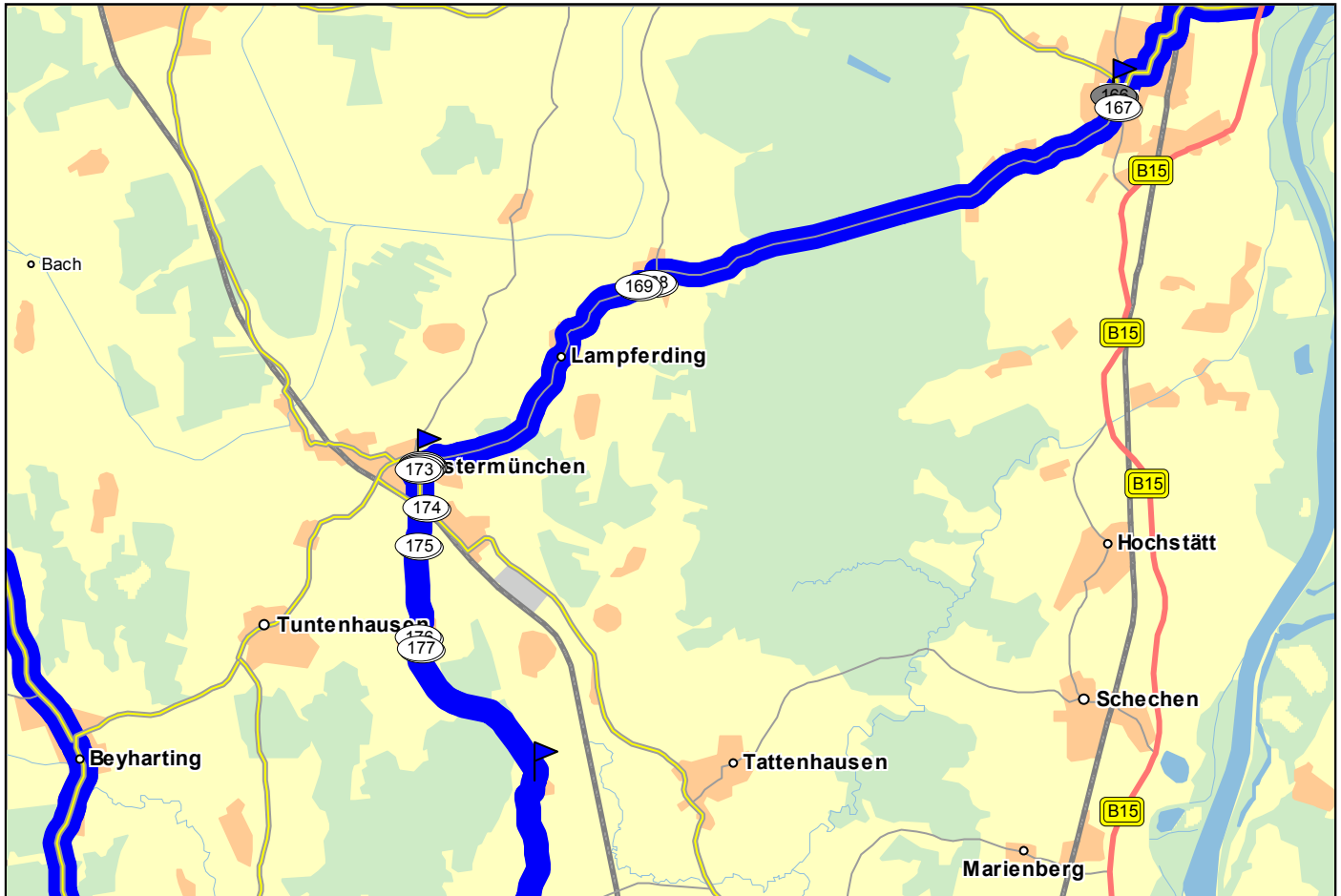
Nr.	Beschreibung	Zeit	km
134	bei D 83547 Babensham/ St Leonhard Richtung Punzenpoint	12:03	116,8
135	rechts abbiegen auf Sankt Leonhard (RO35) Richtung Punzenpoint	12:03	116,8
136	links abbiegen auf RO35 Richtung Punzenpoint	12:03	117,0
137	in Punzenpoint rechts abbiegen auf Punzenpoint (ST2357) Richtung Moos	12:06	119,3
138	bei D 83549 Eiselfing/ Weiglham Richtung Strass	12:12	123,7
139	rechts abbiegen auf B304 Richtung Strass	12:12	123,8
140	links abbiegen auf Strass Richtung Strass	12:13	124,6
141	in Strass links abbiegen auf Strass Richtung Langwiederberg	12:13	124,6
142	geradeaus weiter auf Salzburger Strasse Richtung Langwiederberg	12:13	124,7
143	rechts abbiegen auf Salzburger Strasse Richtung Langwiederberg	12:14	125,2
144	links abbiegen auf Salzburger Strasse Richtung Langwiederberg	12:15	125,7



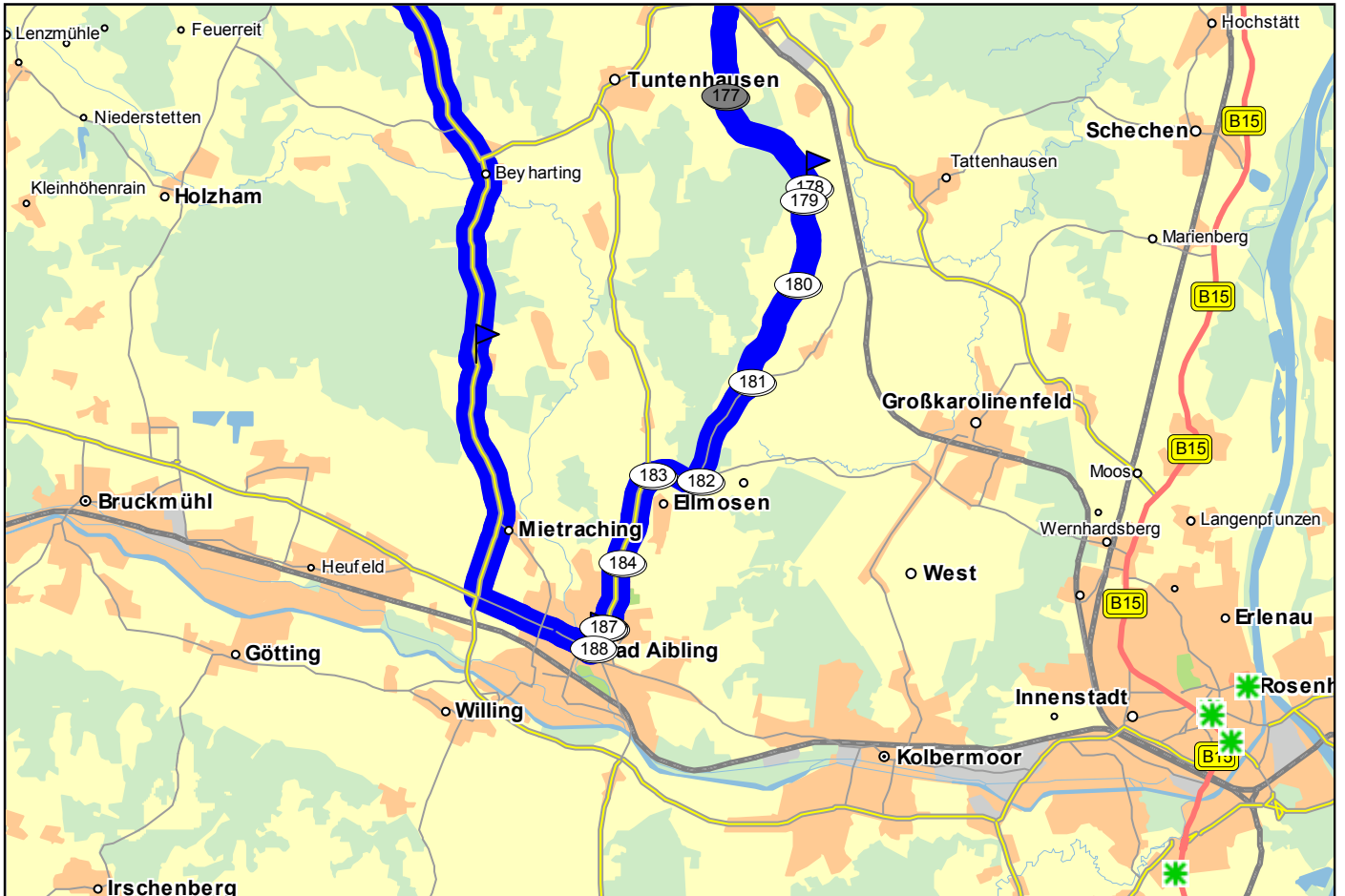
Nr.	Beschreibung	Zeit	km
145	⤵ links abbiegen auf Salzburger Strasse (ST2092) Richtung Wasserburg a. Inn	12:16	126,5
146	⤴ in Wasserburg a. Inn rechts abbiegen auf Achatzstrasse Richtung D 83512 Wasserburg	12:18	127,3
147	⤴ rechts abbiegen auf Salzburger Strasse (ST2092) Richtung D 83512 Wasserburg	12:19	127,7
148	⤴ rechts abbiegen auf Salzburger Strasse (ST2092) Richtung D 83512 Wasserburg	12:20	128,1
149	⤴ geradeaus weiter auf ST2359 Richtung D 83512 Wasserburg	12:20	128,3
150	⤴ geradeaus weiter auf Bruckgasse (ST2359) Richtung D 83512 Wasserburg	12:20	128,4
151	⤴ rechts abbiegen auf Marienplatz Richtung D 83512 Wasserburg	12:21	128,5
152	🚩 D 83512 Wasserburg Richtung Höfelden	12:21	128,6
153	⤵ links abbiegen auf Bruckgasse (ST2359) Richtung Höfelden	12:21	128,7
154	⤴ geradeaus weiter auf ST2359 Richtung Höfelden	12:21	128,7
155	⤴ geradeaus weiter auf Salzburger Strasse (ST2359) Richtung Höfelden	12:21	128,8



Nr.	Beschreibung	Zeit	km
156	▶ D 83549 Eiselfing/ Freiham Richtung Beichten	12:27	132,4
157	⤵ in Griesstätt rechts abbiegen auf Wasserburger Strasse (ST2359) Richtung bei D 83556 Griesstätt	12:34	137,6
158	⤵ links abbiegen auf Rosenheimer Strasse (ST2359) Richtung bei D 83556 Griesstätt	12:34	137,7
159	⤵ links abbiegen auf ST2079 Richtung bei D 83556 Griesstätt	12:36	138,4
160	▶ bei D 83556 Griesstätt Richtung Griesstätt	12:36	138,4
161	⤵ links abbiegen auf B15 Richtung Zainach	12:39	141,0
162	⤵ rechts abbiegen auf Zainach (ST2079) Richtung Zainach	12:40	142,0
163	⤵ in Rott a. Inn links abbiegen auf Wasserburger Strasse (ST2079) Richtung D 83543 Rott	12:41	142,8
164	⤵ rechts abbiegen auf Bahnhofstrasse (ST2079) Richtung D 83543 Rott	12:42	143,1
165	⤴ geradeaus weiter auf Marktplatz (RO41) Richtung D 83543 Rott	12:44	144,1
166	▶ D 83543 Rott Richtung Arbing	12:44	144,1



Nr.	Beschreibung	Zeit	km
167	↻ rechts abbiegen auf Marktplatz (RO45) Richtung Arbing	12:44	144,3
168	↻ in Dettendorf rechts abbiegen auf Wasserburger Strasse (RO45) Richtung Lampferding	12:52	149,4
169	↗ halb rechts halten auf Wasserburger Strasse (RO45) Richtung Lampferding	12:53	149,6
170	↶ in Ostermünchen links abbiegen auf Fritz-Schäffer-Strasse (ST2080/ ST2358) Richtung D 83104 Tuntenhausen/ Ostermünchen	12:58	152,7
171	↻ rechts abbiegen auf Fritz-Schäffer-Strasse (ST2080/ ST2358) Richtung D 83104 Tuntenhausen/ Ostermünchen	12:58	152,8
172	➡ D 83104 Tuntenhausen/ Ostermünchen Richtung Berg	12:58	152,8
173	↶ links abbiegen auf Fritz-Schäffer-Strasse (ST2080/ ST2358) Richtung Berg	12:58	152,8
174	↻ rechts abbiegen auf Berg Richtung Berg	12:59	153,2
175	⬆ in Berg geradeaus weiter auf Brettschleipfen Richtung Brettschleipfen	13:00	153,6
176	↶ in Brettschleipfen links abbiegen auf Brettschleipfen Richtung Hilperting	13:02	154,5
177	⬆ geradeaus weiter auf Hilperting Richtung Hilperting	13:02	154,7



Nr.	Beschreibung	Zeit	km
178	D 83109 Großkarolinenfeld/ Hilperting Richtung Ester	13:05	156,5
179	in Hilperting geradeaus weiter auf Ester Richtung Ester	13:06	156,7
180	in Ester geradeaus weiter auf Thann Richtung Thann	13:07	158,0
181	in Thann rechts abbiegen auf Thann (RO29) Richtung Bad Aibling	13:10	159,5
182	rechts abbiegen auf RO19 Richtung Bad Aibling	13:13	161,2
183	geradeaus weiter auf RO18 Richtung Bad Aibling	13:14	161,9
184	geradeaus weiter auf Elmosener Strasse (RO19) Richtung Bad Aibling	13:15	163,2
185	in Bad Aibling einfahren in Kreisverkehr Richtung D 83043 Bad Aibling	13:17	164,2
186	1. Möglichkeit aus Kreisverkehr ausfahren auf Kirchzeile (RO19) Richtung D 83043 Bad Aibling	13:17	164,2
187	halb links halten auf Kirchzeile (RO19) Richtung D 83043 Bad Aibling	13:17	164,2
188	D 83043 Bad Aibling Richtung Mietraching	13:17	164,6



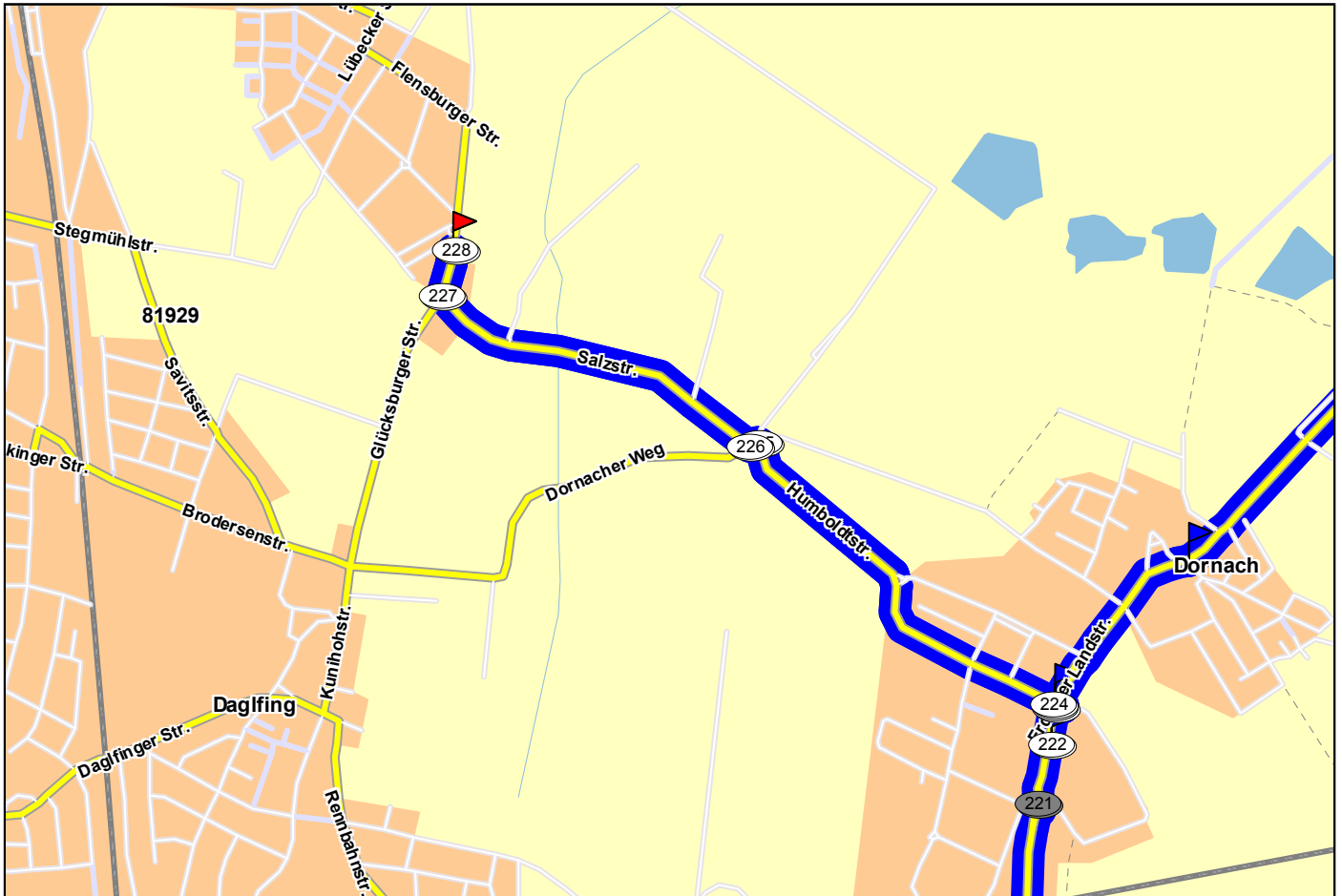
Nr.	Beschreibung	Zeit	km
189	rechts abbiegen auf Rosenheimer Strasse Richtung Mietraching	13:17	164,6
190	geradeaus weiter auf Münchener Strasse Richtung Mietraching	13:18	164,7
191	einfahren in Kreisverkehr Richtung Mietraching	13:21	166,4
192	1. Möglichkeit aus Kreisverkehr ausfahren auf Texasstrasse (ST2089) Richtung Mietraching	13:21	166,4
193	D 83104 Tuntenhausen/ Maxlrain Richtung Beyharting	13:25	169,9
194	in Schönau halb rechts halten auf Hohenthanner Strasse (ST2089) Richtung Hohenthann	13:34	176,1
195	links abbiegen auf ST2079 Richtung Stetten bei Hohenthann	13:38	179,8
196	D 85625 Glonn Richtung Schlacht	13:48	187,1
197	in Glonn halb rechts halten auf Münchener Strasse (ST2079) Richtung Schlacht	13:49	187,6
198	in Schlacht halb links halten auf Schlacht (ST2079) Richtung Oberpframmern	13:52	189,9
199	in Oberpframmern rechts abbiegen auf Glonner Strasse (ST2079) Richtung D 85667 Oberpframmern	13:55	192,7



Nr.	Beschreibung	Zeit	km
200	rechts abbiegen auf Münchener Strasse (ST2079/ ST2081) Richtung D 85667 Oberpframmern	13:55	192,9
201	D 85667 Oberpframmern Richtung Schlag	13:55	193,0
202	rechts abbiegen auf Ekkehartstrasse Richtung Grasbrunn	14:04	199,8
203	in Grasbrunn geradeaus weiter auf Sankt-Ulrich-Platz Richtung D 85630 Grasbrunn	14:06	201,6
204	links abbiegen auf Sankt-Ulrich-Platz Richtung D 85630 Grasbrunn	14:06	201,6
205	geradeaus umkehren auf Sankt-Ulrich-Platz Richtung D 85630 Grasbrunn	14:06	201,7
206	D 85630 Grasbrunn Richtung Keferloh	14:06	201,7
207	geradeaus weiter auf Kirchenstrasse Richtung Keferloh	14:06	201,8
208	rechts abbiegen auf Keferloher Strasse Richtung Keferloh	14:07	202,4
209	in Keferloh rechts abbiegen auf B471 Grasbrunner Strasse Richtung Haar	14:12	204,3
210	einfahren in Kreisverkehr Richtung Feldkirchen	14:19	209,6



Nr.	Beschreibung	Zeit	km
211	2. Möglichkeit aus Kreisverkehr ausfahren auf B471 Oberndorfer Strasse Richtung Feldkirchen	14:19	209,6
212	bei D 85622 Feldkirchen Richtung bei D A94/ Feldkirchen-West (6)	14:21	210,7
213	in Feldkirchen einfahren in Kreisverkehr Richtung bei D A94/ Feldkirchen-West (6)	14:22	211,3
214	2. Möglichkeit aus Kreisverkehr ausfahren auf Münchner Strasse (M18) Richtung bei D A94/ Feldkirchen-West (6)	14:22	211,4
215	geradeaus weiter auf Paul-Henri-Spaak-Strasse (MS18) Richtung bei D A94/ Feldkirchen-West (6)	14:23	212,2
216	bei D A94/ Feldkirchen-West (6) Richtung Dornach	14:24	212,7
217	in Neu-Riem rechts abbiegen auf Riemer Strasse (MS18) Richtung Dornach	14:25	213,7
218	rechts abbiegen auf An der Point Richtung Dornach	14:26	214,4
219	geradeaus weiter auf Erdinger Landstrasse Richtung Dornach	14:27	214,9
220	in Dornach einfahren in Kreisverkehr Richtung bei D 85609 Aschheim/ Dornach	14:28	215,1
221	2. Möglichkeit aus Kreisverkehr ausfahren auf Erdinger Landstrasse Richtung bei D 85609 Aschheim/ Dornach	14:28	215,2



Nr.	Beschreibung	Zeit	km
222	bei D 85609 Aschheim/ Dornach Richtung München	14:28	215,4
223	einfahren in Kreisverkehr Richtung München	14:28	215,5
224	3. Möglichkeit aus Kreisverkehr ausfahren auf Humboldtstrasse Richtung München	14:28	215,6
225	links abbiegen auf Dornacher Weg Richtung München	14:31	216,8
226	rechts abbiegen auf Salzstrasse Richtung München	14:31	216,8
227	in München rechts abbiegen auf Glücksburger Strasse Richtung D 81929 München/ Bogenhausen Glücksburger Str.	14:34	217,8
228	D 81929 München/ Bogenhausen Glücksburger Str.	14:34	218,0